



AUDIENCIA DE RENDICIÓN PÚBLICA DE CUENTAS FINAL

GESTION 2024

AUDIENCIA DE RENDICIÓN PÚBLICA DE CUENTAS FINAL GESTIÓN 2024



Constitución Política del Estado

Art.21,6: Acceso a la Información.

Art.235,4 : Obligación de rendir cuentas.


Art.241 y 242: Derecho del pueblo a participar de la gestión pública.

Ley 341 Participación y Control Social

Art.33 , 5: Obligación del estado

"Realizar...rendición pública de cuentas económicas, políticas, técnicas, administrativas y evaluación abierta de resultados de gestión en el marco del plan estratégico institucional y la planificación operativa anual.

Art.37: Todas las entidades realizarán Rendición Pública de Cuentas; convocarán a los actores sociales; publicaran resultados en su página web.




Ley N° 974


de 4 de septiembre 2017 **Ley de Unidades de Transparencia y Lucha Contra la Corrupción.** Tiene por objeto regular el funcionamiento de UTLCC.

D.S. 0214 Política Nacional de Transparencia y Lucha Contra la Corrupción

Prevé la realización de audiencias para la rendición de cuentas de las entidades públicas para facilitar el control social por parte de la sociedad civil.



OBJETIVOS DE LA RENDICIÓN DE CUENTAS FINAL GESTIÓN 2024

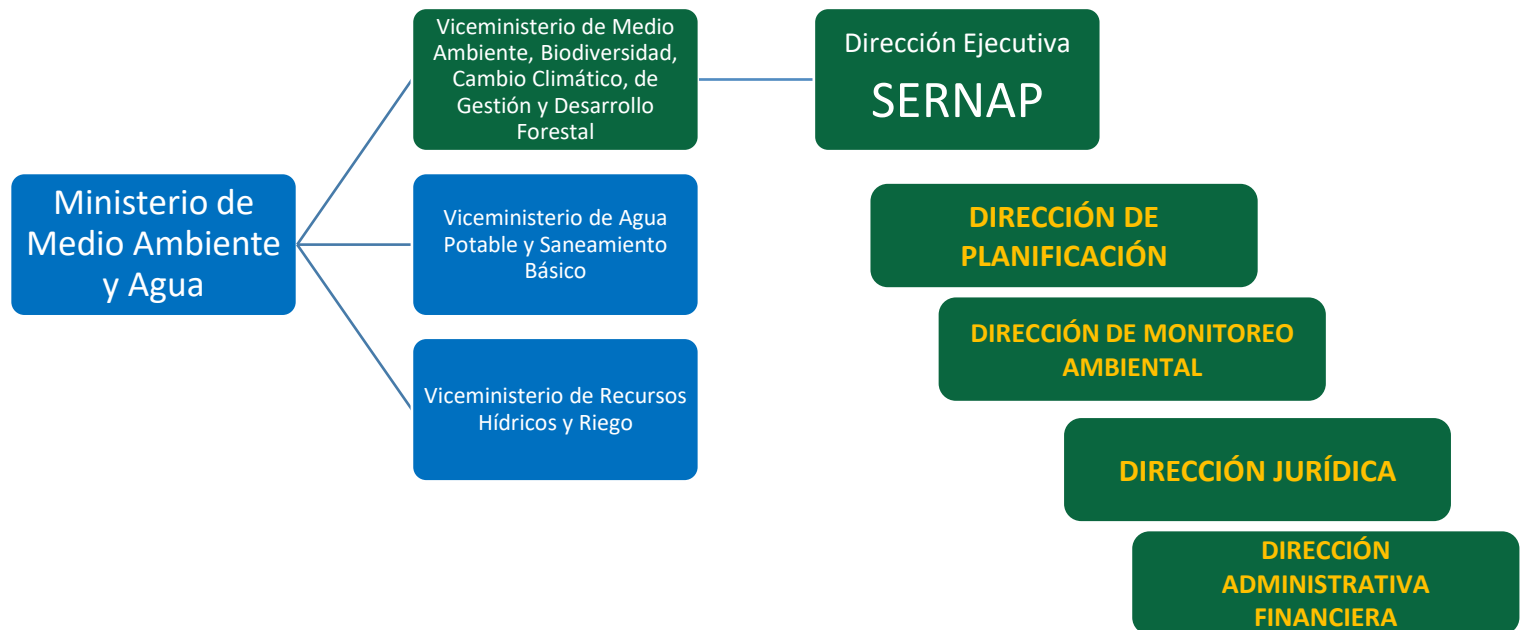


El proceso de rendición pública de cuentas es un conjunto de acciones planificadas y puestas en marcha por las autoridades de las unidades públicas con el objetivo de **informar a la población acerca de las acciones y los resultados de la gestión Transparente y Libre de Corrupción.**



ORGANIZACIÓN Y FUNCIONAMIENTO

Establece la dependencia del SERNAP como parte de la estructura del Ministerio de Medio Ambiente y Agua, bajo tuición, control y supervisión orgánica del Viceministerio de Medio Ambiente, Biodiversidad, Cambios Climáticos y de Gestión y Desarrollo Forestal. El Artículo 98 del D.S. 29894 modificado por el D.S. 429



MARCO LEGAL LEGAL

Creación:

- Ley de Organización del Poder Ejecutivo N° 3351 de 21 de febrero de 2006.Ley N° 1
- Ley N° 1788 de 16 de septiembre de 1997.


Organización y Funcionamiento:

- Decreto Supremo N°25158 de 04 de septiembre de1998.Establece
- la organización y sus atribuciones.
- Modifica el nivel ejecutivo y operativo del SERNAP.
- Decreto Supremo N° 25983 de 16 de noviembre de 2000.

Tuición, Control y Supervisión: Establece la dependencia del SERNAP como parte de la estructura del Ministerio de Medio Ambiente y Agua, bajo tuición, control y supervisión orgánica del Viceministerio de Medio Ambiente, Biodiversidad, Cambios Climáticos y de Gestión y Desarrollo Forestal.

El Artículo 98 del D.S. 29894 modificado por el D.S. 429

•




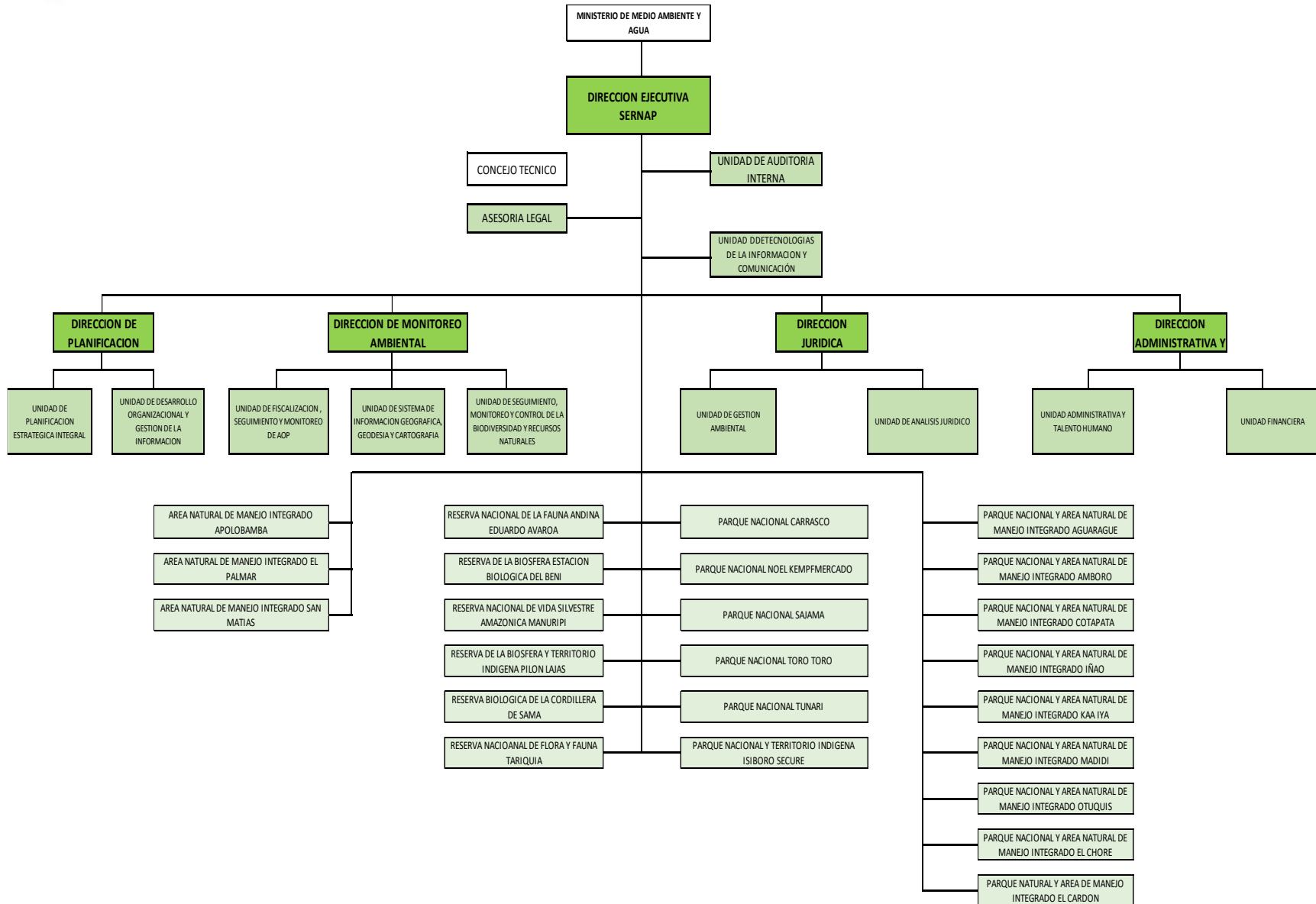
ATRIBUCIONES SEGÚN D.S. 25158 –Art. 7.

- ✓ Proponer normas y políticas.
- ✓ Planificar, administrar y fiscalizar el manejo integral.
- ✓ Garantizar la conservación de la biodiversidad.
- ✓ Normar y regular las actividades al interior de las áreas protegidas.
- ✓ Autorizar la participar en la administración.
- ✓ Autorizar el uso para la conservación de la biodiversidad, investigación científica y turismo
- ✓ Promocionar la protección u conservación de los recursos naturales, la investigación científica, recreativa, educativa y de turismo ecológico.
- ✓ Promover la difusión y educación.
- ✓ Diseñar la Estrategia Nacional de Conservación.
- ✓ Efectivizar la coordinación y promoción departamental y municipal.
- ✓ Establecer mecanismos de coordinación intersectorial.
- ✓ Establecer procesos participativos en las áreas protegidas.



- ✓ Formular políticas y normar sobre la gestión integral de las AP's que conforman el SNAP.
- ✓ Planificar administrar y fiscalizar el manejo integral de las AP's de carácter nacional que conforman el SNAP.
- ✓ Aprobar el establecimiento ,categorización o recategorización, zonificación, nueva delimitación, adhesión de APs privadas , y elevar a la autoridad competente para su respectiva sanción legal.
- ✓ Formular políticas de difusión y educación ambiental sobre los alcances, finalidad e importancia de las AP's.
- ✓ Formular políticas de difusión y educación ambiental sobre los alcances, finalidad e importancia de las AP's .
- ✓ Normar e implementar acciones eficaces de vigilancia a través del sistema nacional de protección.
- ✓ Otorgar autorizaciones o licencias de actividades al interior del AP y fijar ,en un caso tarifas de ingreso a las AP's nacionales.
- ✓ Normar la participación.





OBJETIVOS DE GESTIÓN

Contribuir a la gestión integral y sostenible de las Áreas Protegidas de Interés Nacional, consolidando instrumentos de gestión, elaborando e implementando proyectos, programas, convenios, control, monitoreo – fiscalización y acciones de educación ambiental.




ASPECTOS INSTITUCIONALES

MISIÓN :

Coordinar el funcionamiento del Sistema Nacional de Áreas Protegidas garantizando la gestión integral de las áreas protegidas de interés nacional a efectos de conservar la diversidad biológica, en el área de su competencia.

VISIÓN:

Se define como "Una institución fortalecida que protege y administra la conservación del patrimonio natural y cultural de las AP de interés nacional y su entorno mediante la participación plural, contribuyendo al desarrollo integral y sustentable de la población boliviana"



MISIÓN INSTITUCIONAL:

- Coordinar el funcionamiento del Sistema Nacional de Áreas Protegidas garantizando la gestión integral de las áreas protegidas de interés nacional a efectos de conservar la diversidad biológica, en el área de su competencia.





Gracias



Servicio Nacional de Áreas Protegidas - SERNAP
Zona Sopocachi, Francisco Bedregal 2904 y Víctor Sanjinés,
La Paz – Bolivia.
Teléfonos: (+591) 2426304

www.sernap.gob.bo



AUDIENCIA DE RENDICIÓN PÚBLICA DE CUENTAS GESTIÓN 2024

DIRECCIÓN DE PLANIFICACIÓN

PLAN ESTRATÉGICO FINANCIERO (PEF 2024-2033)

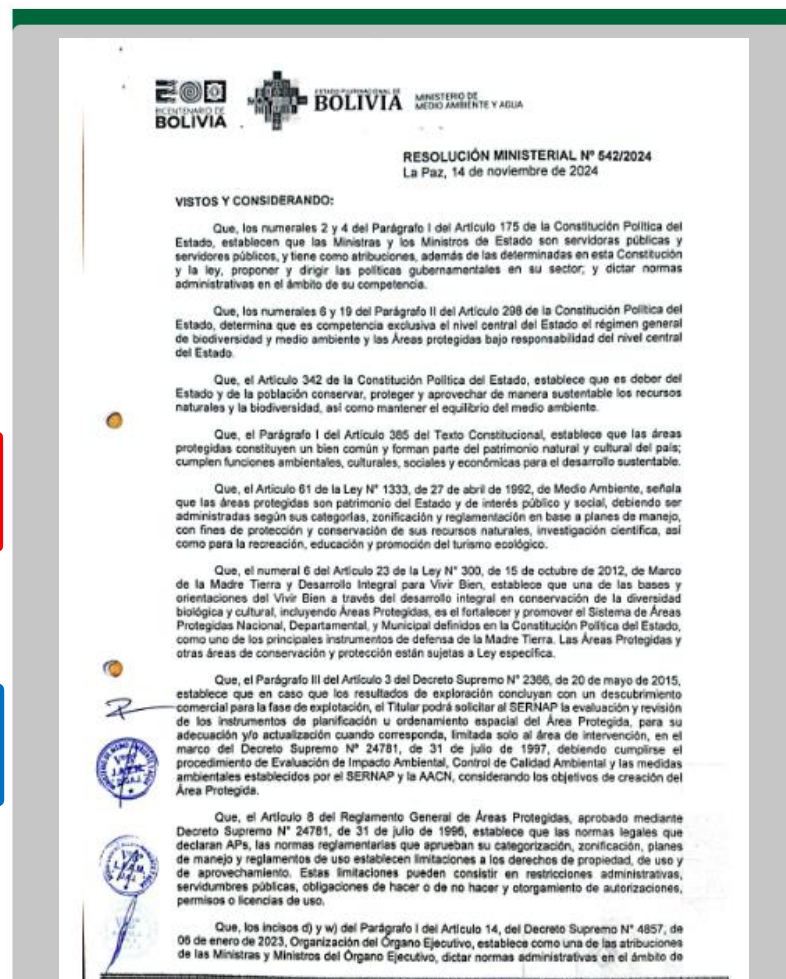
El Plan Estratégico Financiero (PEF), es un instrumento de gestión financiera para un periodo de 10-20 años, que orienta el proceso de construcción de sostenibilidad financiera para las Áreas Protegidas Nacionales, buscando un elevado nivel de efectividad de manejo estratégico y financiero a corto, mediano y largo plazo.

Cuenta con:

Resolución Administrativa del (PEF 2021-2031) Nro. 101/2022, de 7 de noviembre de 2022.

Durante la gestión 2024 se logró consolidar el PEF con la aprobación de:

Resolución Ministerial del (PEF 2021-2031) Nro. 542/2024, de 14 de noviembre de 2024.



EL PLAN ESTRATÉGICO FINANCIERO - PEF CONTIENE 3 HERRAMIENTAS:



**Plan
Estratégico
Financiero (PEF 2025 – 2035)**

Elaboración 2019 – 2022 con apoyo de FUNDESNA y Gordon & Betty Moore, se encuentra en permanente actualización

✓ **PEF DE LAS 23 ÁREAS PROTEGIDAS ACTUALIZADAS**

¿Cuál es nuestra visión **OBJETIVOS** y qué pasos damos para ser sostenibles financieramente?

El PEF como instrumento para gestionar recursos

¿Cuánto financiamiento necesitamos básicamente y cuánto para lograr la Efectividad de Manejo?

El SERNAP y las 23 AP's cuentan con todos requerimientos, ingresos y brechas financieras

¿De dónde y cómo movilizamos los recursos financieros y apoyo para construir un Sistema de Financiamiento Sostenible para las áreas protegidas nacionales?

Se viene consolidando mecanismos financieros para cubrir la brecha financiera del SERNAP a través de las **PLATAFORMAS DE COOPERACIÓN Y MOVILIZACIÓN FINANCIERA**



QUÉ ES UNA PLATAFORMA DE COOPERACIÓN Y MOVILIZACIÓN FINANCIERA?

TIPOS DE PLATAFORMAS

ESPACIO DE PARTICIPACIÓN Y
COORDINACIÓN ENTRE ACTORES
LOCALES, REGIONALES Y/O
NACIONALES QUE ESTÁN **VINCULADOS**
CON LA GESTIÓN DEL ÁREA
PROTEGIDA O CONJUNTO DE ÁREAS
PROTEGIDAS.



LOCALES

REGIONAL

NACIONAL

SOCIEDAD
CIVIL

COOPERA
CIÓN
INTERNAC
IONAL



POR ÁREA
PROTEGIDA



POR PAISAJES,
CORREDORES,
MOSAICOS Y/ O
CONJUNTO DE
ÁREAS PROTEGIDAS



ENTIDADES PÚBLICAS
DEL ESTADO
PLURINACIONAL DE
BOLIVIA

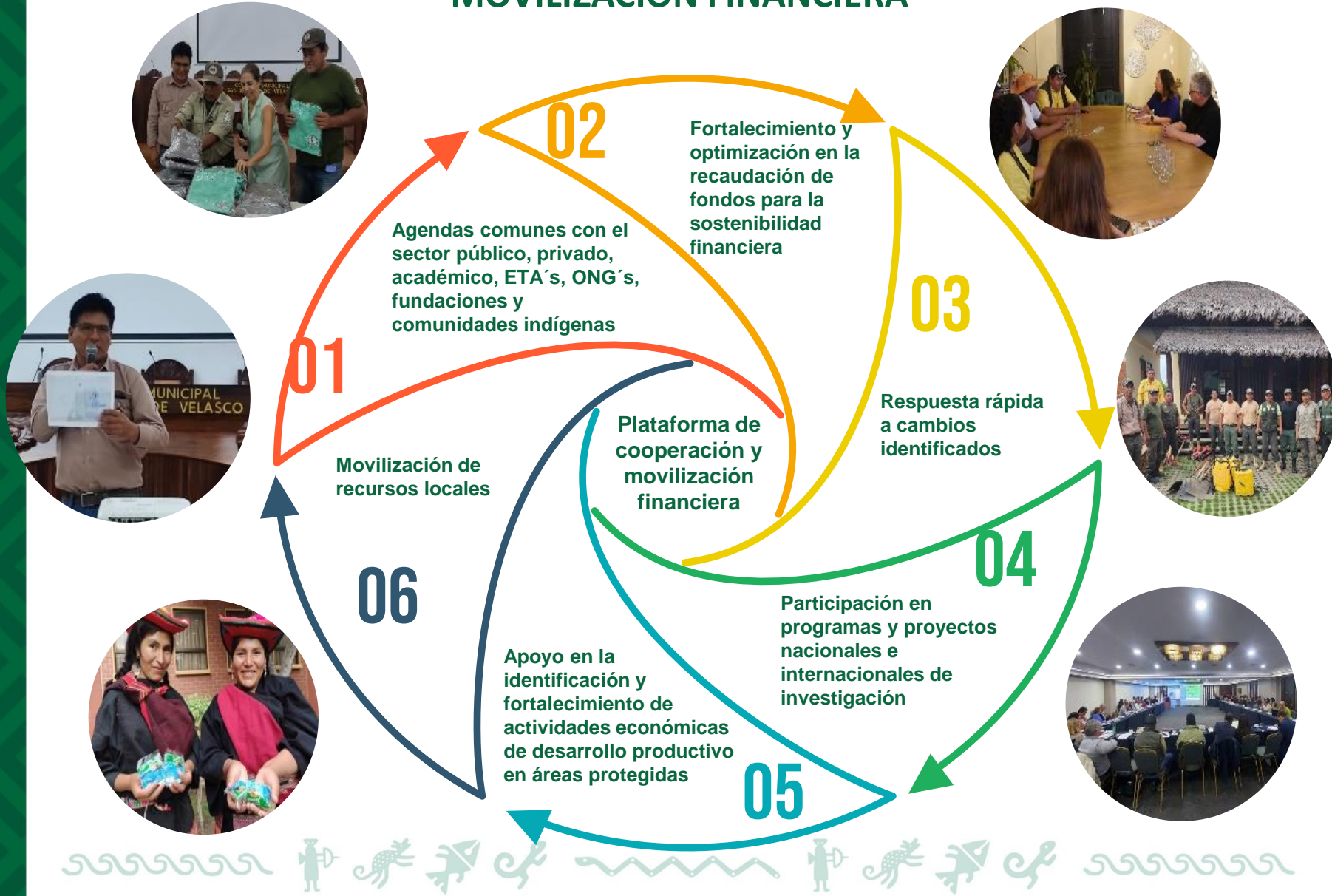


ONG'S, FUNDACIONES,
ORGANIZACIONES
SOCIALES (COMITÉS
DE GESTIÓN Y/O
PLATAFORMAS
SECTORIALES Y
TEMÁTICAS.



MESA DE DONANTES,
PLATAFORMA ONGS
INTERNACIONALES,
PLATAFORMAS
INTERNACIONALES DE
COOPERACIÓN (A NIVEL
INTERNACIONAL
PÚBLICO Y O NO
PÚBLICO).

OBJETIVO DE LAS PLATAFORMAS DE COOPERACIÓN Y MOVILIZACIÓN FINANCIERA



ÁREAS PROTEGIDAS NACIONALES QUE CUENTAN CON PLATAFORMAS LOCALES



CONFORMADAS EL 2024



SUSCRIPCIÓN DE CONVENIOS

- ✓ 3 Gobiernos Autónomos Municipales
- ✓ 1 Gobierno Autónomo Regional
- ✓ 11 ONG's y/o Fundaciones
- ✓ 6 Universidades
- ✓ 11 Interinstitucionales
- ✓ 2 Asociaciones productoras
- ✓ 6 Instituciones Públicas

GESTIÓN DE RECURSOS Y DONACIONES

- ✓ Equipo de Montaña
- ✓ Equipos para el combate de incendios
- ✓ Terreno para la construcción de oficinas de PN Noel Kempff Mercado
- ✓ Terreno para la construcción de puesto de control para el ANMI EL PALMAR
- ✓ Uniformes, equipos de oficina, combustible y otros
- ✓ Liberación de fondos PAC-NK (2,5 millones de dólares) para el PN NKM
- ✓ Financiamiento de 270.000 Bs. De FCBC – PN NKM



LANZAMIENTO DEL “PACTO POR LA VIDA”

- ✓ En marzo de 2024, se llevó adelante un evento nacional (2da. REUNIÓN ONG's) denominado: “Implementación conjunta en el marco del Plan Estratégico Financiero (PEF) del SERNAP y el PACTO POR LA VIDA para la consolidación de un Proyecto De Financiamiento Permanente (PFP) en Bolivia.
- ✓ En octubre de 2024 "BOLIVIA EN EL CONVENIO DE DIVERSIDAD BIOLÓGICA - COP 16", evento en el marco de la COP 16, Cali, Colombia. Este espacio reunió a cooperantes internacionales, entre fundaciones y ONG's, donde se lanzó el PACTO POR LA VIDA oficialmente en el marco del Plan Estratégico Financiero (PEF 2024-2033) del SERNAP, que busca la sostenibilidad financiera y la efectividad de manejo de las Áreas Protegidas.



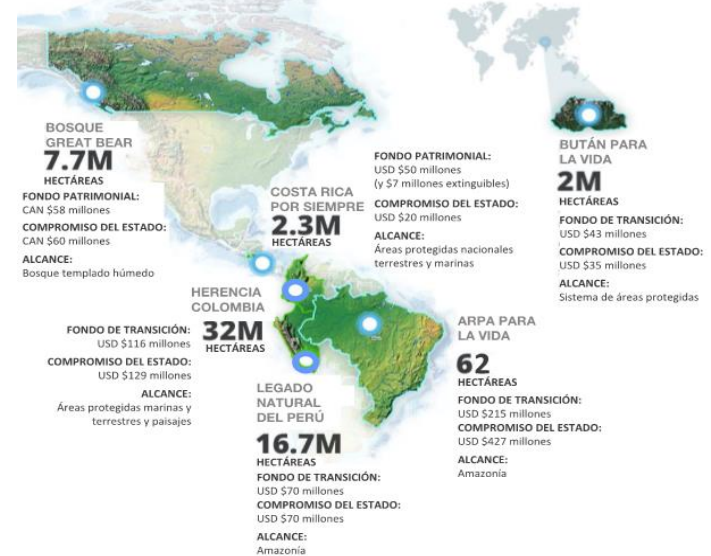


PROYECTO DE FINANCIAMIENTO PARA LA PERMANENCIA - PFP

*HACIA LA PERMANENCIA Y SOBERANÍA FINANCIERA DE LAS
ÁREAS PROTEGIDAS*

ANTECEDENTES

El Proyecto de Financiamiento para la Permanencia – PFP es un **modelo de alto impacto** en el que los gobiernos colaboran con organizaciones no gubernamentales y donantes para lograr la gestión eficaz de las áreas protegidas a perpetuidad, en beneficio de la naturaleza y las personas.



El PFP cuenta con **experiencias a nivel regional y mundial**. El PFP en Bolivia es de gran interés por ser un país con una enorme biodiversidad y por contar con las condiciones propicias para estructurar el mismo.

PFP`s 2024	País	Fondo de transición (\$uS)	Compromiso del Estado (\$uS)	Alcance
BOSQUE GREAT BEAR	CANADÁ	\$58 Millones	\$60 Millones	Bosque templado húmedo
HERENCIA COLOMBIA	COLOMBIA	\$116 Millones	\$129 Millones	Áreas Protegidas marinas y terrestres. Paisajes
COSTA RICA POR SIEMPRE	COSTA RICA	\$57 Millones	\$20 Millones	Áreas Protegidas nacionales terrestres y marinas
LEGADO NATURAL DEL PERÚ	PERÚ	\$70 Millones	\$70 Millones	Amazonía
ARPA PARA LA VIDA	BRASIL	\$215 millones	\$427 millones	Amazonía
BUTHAN PARA LA VIDA	BUTHAN	\$43 Millones	\$35 Millones	Sistema de Áreas Protegidas



El objetivo del PFP es:

1. EN LO FINANCIERO:

Cubrir la brecha financiera proyectada por el PEF de 130 millones de dólares para 10 años, a través de:

Un Fondo Mixto

- ✓ 24 MM \$us. para capitalización del FONDO FIDUCIARIOS
- ✓ 65 MM \$us. de Fondo de Transición (Fondo Extinguible)
- ✓ 65 MM \$us. a través del fortalecimiento mecanismos financieros identificados y priorizados en el marco del PEF.

2. EN AMBIENTAL Y EN EL DESARROLLO LOCAL SUSTENTABLE Y MEDIOS DE VIDA

Asegurar la conservación de la biodiversidad y la efectividad de manejo de las 23 AP 's contribuyendo al cuidado de la Madre Tierra.

- ✓ Conservación de bosques y biodiversidad
- ✓ Conservación de funciones ambientales
- ✓ Conectividad de las Aps
- ✓ Acceso equitativo a Medios de Vida y oportunidades con la naturaleza
- ✓ Pueblos Indígenas fortalecidos en la gestión territorial
- ✓ Contribución a la economía de la Madre Tierra





Proceso hacia un Proyecto de Financiamiento para la Permanencia (PFP)



ACTIVIDADES Y LOGROS

- **Consolidación del PFP** desde el SERNAP hacia el Sector.
- Conformación del **Grupo Facilitador**, conformado por técnicos del SERNAP, DGBAP, FUNDESAP.
- Identificación y apoyo a nuevos **mecanismos financieros**
- Visibilización a nivel nacional e internacional. **Participación en la COP-16**
- Firma del **Memorando de Entendimiento – MoU del PFP** entre el Ministerio de Medio Ambiente y Agua, el Servicio Nacional de Áreas Protegidas y un grupo de donantes internacionales.



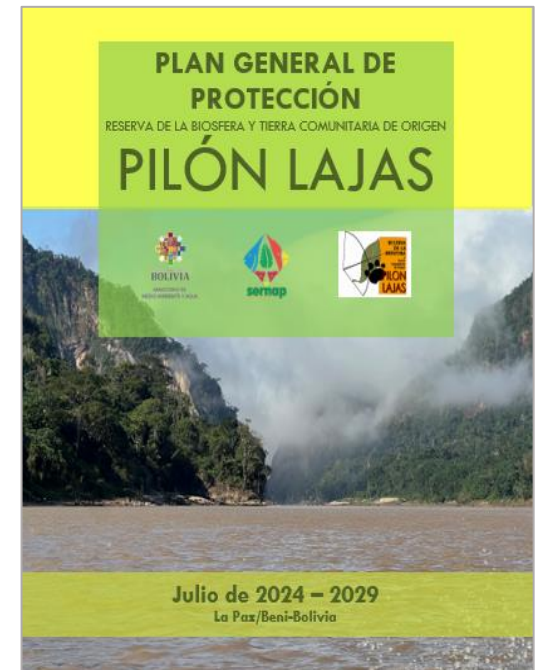
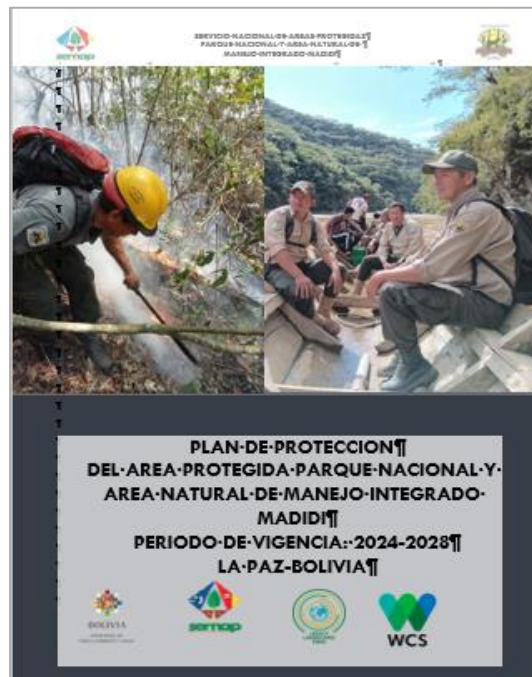



PROGRAMA PAISAJE MADIDI






INSTRUMENTOS DE GESTIÓN

- En base a la aprobación de la “GUÍA PARA LA ELABORACIÓN DE PLANES DE PROTECCIÓN PARA ÁREAS PROTEGIDAS” administradas por el SERNAP, se cuentan con las Resoluciones Administrativas de aprobación de los Planes de Protección de las 3 APs del Paisaje.



INSTRUMENTOS DE GESTIÓN

- Se cuentan con los reportes de los PROGRAMAS DE MONITOREO INTEGRAL (PMI) y PLANES DE ACCIÓN AMBIENTALES (PAA) de las 3 áreas protegidas del Paisaje Madidi.



ARTICULACIÓN DEL PROGRAMA CON LAS SUBNACIONALES

- **PN ANMI MADIDI:** Se ha coordinado con el GAM Ixiamas y la TCO Tacana para prevenir los incendios y con la Con la TCO Tacanas II, se coordinaron actividades conjuntas para el control y vigilancia para evitar posibles asentamientos ilegales en el AP.



Coordinación con el CIPLA



Comunidad de Sorayoj

- **RBTCO PILON LAJAS:** Se tiene una estrecha relación con el CRTM (Consejo Regional Tsimane Mosen) ya que tienen programados patrullajes conjuntos al interior del Área Protegida.



ARTICULACIÓN DEL PROGRAMA CON LAS SUBNACIONALES

- **ANMIN Apolobamba:** Se tienen una estrecha relación con la TCO Marka Cololo Copacabana Antaquilla ya que se realizaron actividades de monitoreo conjuntas.



Monitoreo de Bofedales



Reunión en al Ayllu Antaquilla



ACTIVIDADES PARA EL FORTALECIMIENTO EN TURISMO

- Participación en la “Feria Internacional de Innovación y Tecnología Turística FITECTUR -2024
- Socialización del “Pasaporte para la Conservación de las Áreas Protegidas de Bolivia”.



OTRAS ACTIVIDADES

“ATLAS DE LAS ÁREAS PROTEGIDAS DE CARÁCTER NACIONAL DEL ESTADO PLURINACIONAL DE BOLIVIA”,

Se ha elaborado el “ATLAS DE LAS ÁREAS PROTEGIDAS DE CARÁCTER NACIONAL DEL ESTADO PLURINACIONAL DE BOLIVIA”, el cual ha sido socializado en diferentes eventos con el fin de promocionar las áreas protegidas



OTRAS ACTIVIDADES

“PLAN DE ACCIÓN ESTRATÉGICO DE LOS PUEBLOS INDÍGENA ORIGINARIO CAMPESINOS EN ÁREAS PROTEGIDAS NACIONALES DEL ESTADO PLURINACIONAL DE BOLIVIA, EN EL MARCO GLOBAL DE BIODIVERSIDAD KUNMING – MONTREAL, 2024 – 2023”,

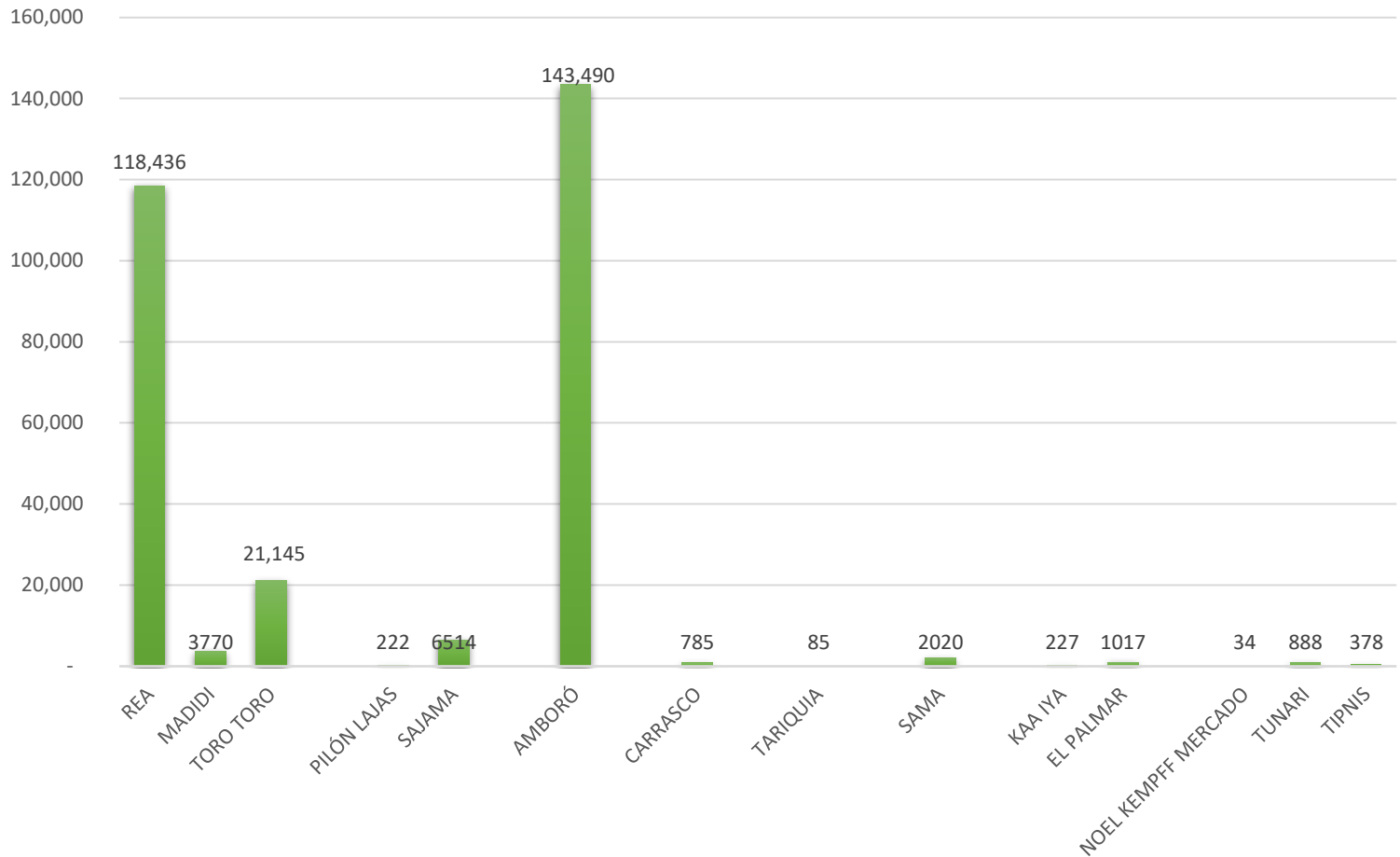




TURISMO EN ÁREAS PROTEGIDAS DE BOLIVIA

INGRESO DE VISITANTES GESTIÓN 2024

TOTAL 299.011



PROMOCIÓN Y DIFUSIÓN DE LAS 24 ÁREAS PROTEGIDAS

Participación en la Feria Internacional de Innovación y Tecnología Turística FITECTUR - 2024, en el marco del Programa Paisaje Madidi.



Evento Gala Verde recaudar fondos para apoyar proyectos de conservación que se desarrollan en las áreas protegidas



RESULTADOS ALCANZADOS DE LA ACTIVIDAD TURÍSTICA EN LAS ÁREAS PROTEGIDAS

Programa “Puesta en Valor de las Áreas Protegidas a través del Turismo Sostenible

Plan Estratégico para el Desarrollo del Turismo en el PN ANMI Cotapata.



RESULTADOS ALCANZADOS DE LA ACTIVIDAD TURÍSTICA EN LAS ÁREAS PROTEGIDAS

Se logró la incorporación de Totororo Geoparque Andino en la lista de la Red Mundial de Geoparques



Programa de desarrollo de capacidades en el marco del programa de formación de guardaparques





**PASAPORTE PARA LA CONSERVACIÓN DE LAS
ÁREAS PROTEGIDAS DE BOLIVIA**

Antecedentes

Es uno de los mecanismo financiero identificados en el PEF que promueve la participación de todos los bolivianos y los residentes a través de aportes voluntarios de Bs. 200, para la protección y conservación de áreas protegidas de carácter nacional y les permite conocer 19 de estos espacios de protección.

Marco legal:

Resolución Administrativa – DE – Nº 108/2024, de 11 de julio de 2024.

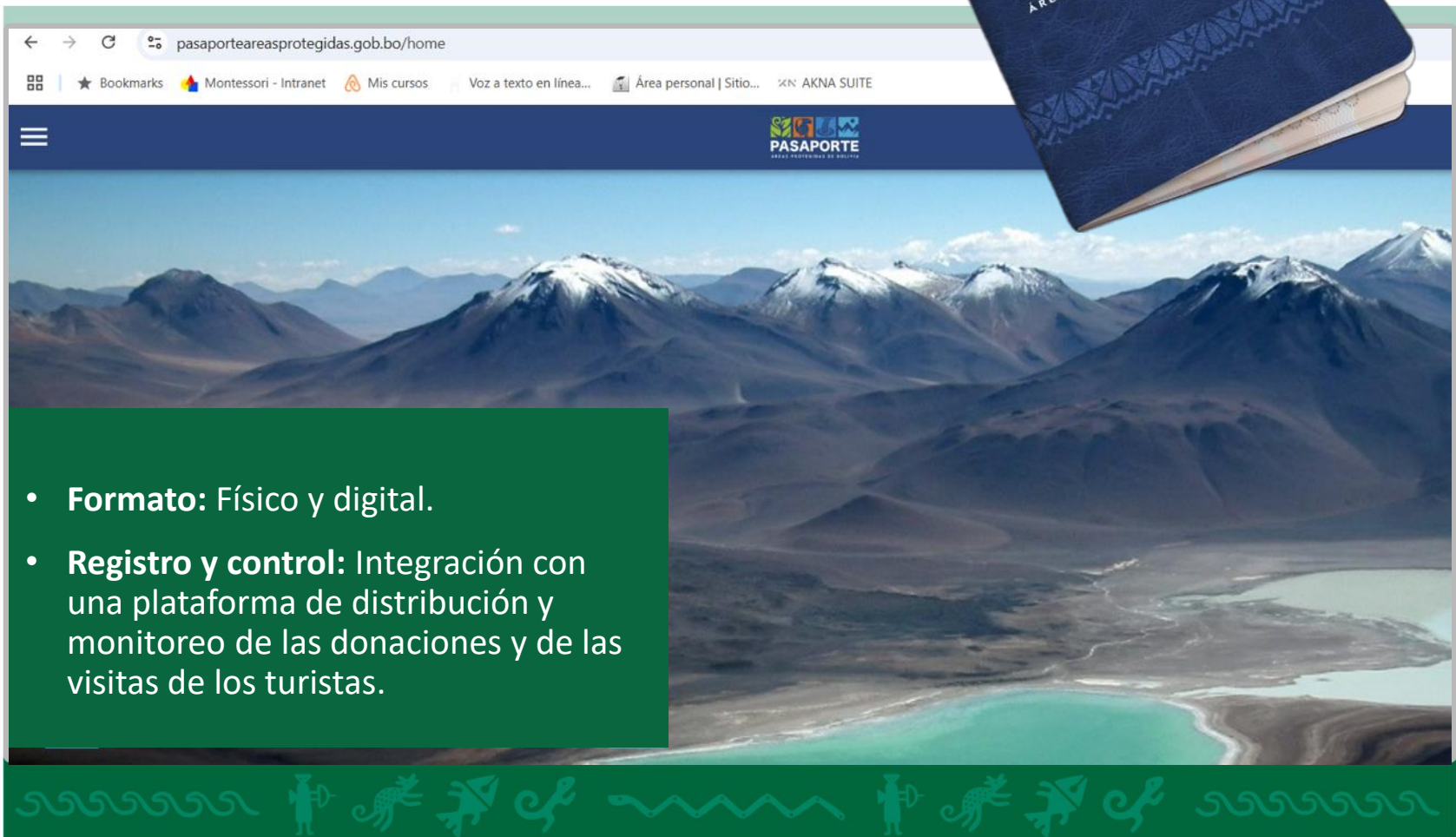
Resolución Ministerial Nro. 390 del 30 de agosto de 2024, que aprueba el "Pasaporte para la Conservación de las Áreas Protegidas de Bolivia", bajo administración del SERNAP.

El convenio de cooperación 19/2024, reconoce a FUNDESNAP como la entidad responsable de la gestión y administración de los fondos generados, que garanticen el manejo transparente de los recursos.



Características y finalidad

<https://pasaporteareasprotegidas.gob.bo>



- **Formato:** Físico y digital.
- **Registro y control:** Integración con una plataforma de distribución y monitoreo de las donaciones y de las visitas de los turistas.

Acciones realizadas el 2024

Avances y Resultados

- Fase de diseño completada e impresión de las primeras 20.000 unidades.
- Lanzamiento en la ciudad de La Paz 13.12.24
- Coordinación con autoridades y socios estratégicos en proceso.
- Pruebas piloto en el PN ANMI Cotapata.
- 11 puntos de distribución en La Paz, Cochabamba, Santa Cruz, Tarija, Cobija y Torotoro.



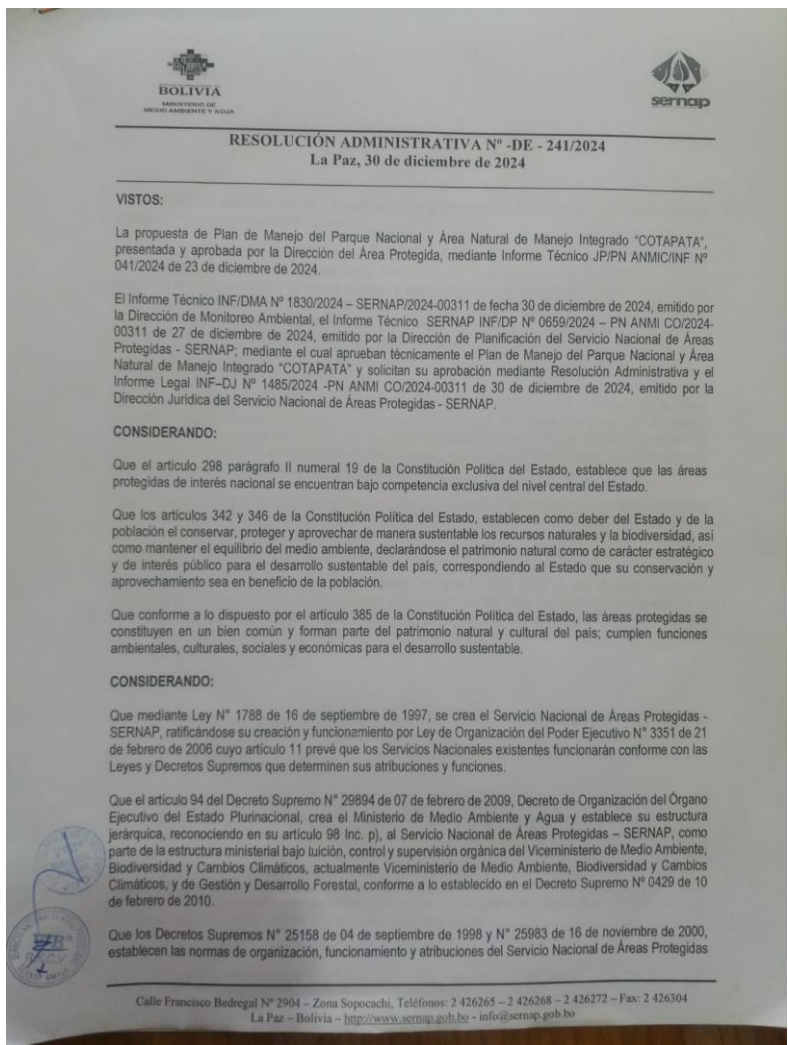
Para mayor información del
Pasaporte para la Conservación de
las Áreas Protegidas de Bolivia visite:
[https://pasaporteareasprotegidas.go
b.bo/home](https://pasaporteareasprotegidas.go.b.bo/home)
pasaporte.sernap@gmail.com - Telf.:
72047408





PLANES DE MANEJO

ACTUALIZACIÓN DE PLANES DE MANEJO GESTIÓN 2024	ESTADO
Parque Nacional y Área Natural de Manejo Integrado Cotapata	Concluido R.A. N° DE-241/2024
Parque Nacional y Área Natural de Manejo Integrado Serranía del Aguaragüe.	Concluido R.A. N° DE-081/2024 R.M. 381
Parque Nacional Carrasco	En desarrollo
Parque Nacional y Área Natural de Manejo Integrado Serranía del Iñao	En desarrollo





COMITES DE GESTIÓN

- Consolidar y fortalecer los Comités de Gestión de Áreas Protegidas de manera efectiva

AREAS PROTEGIDAS CONSOLIDADAS	AREAS PROTEGIDAS POR CONSOLIDADAS	PORCENTAJE DE AVANCE GESTION 2024
16 AREAS PROTEGIDAS	6 AREAS PROTEGIDAS	70%



REUNIONES DE SOCIALIZACIÓN CONFORMACIÓN DE COMITES DE GESTIÓN



1. Estación Biológica del Beni
2. PN-ANMI Apolobamba
3. PN-ANMI Cotapata
4. PN Sajama
5. PN Toro Toro
6. PN Tipnis
7. PN-ANMI Amboró
8. RBC Sama
9. RNFF Tariquía
10. PN-ANMI Kaa – Iya Gran Chaco
11. PN-ANMI El Palmar
12. PN-ANMI Madidi
13. RBTI Pilón Lajas
14. PN-ANMI San Matías
15. PN-Noel Kempff Mercado
16. PN-ANMI Serranía del Iñao
17. PN-ANMI de la Serranía del Agüaragüe

74%

ÁREAS PROTEGIDAS POR CONSOLIDAR SUS COMITÉS DE GESTIÓN

1. RNFA Eduardo Avaroa
2. PN Carrasco
3. RNVSA – Manuripi
4. PN-ANMI Otuquis
5. PN Tunari
6. PN ANMI El Cardón

26%



1er Encuentro Nacional de Comités de
Gestión de Áreas Protegidas. 15/01/2024.
Ciudad de Santa Cruz





UNIDAD DE COMUNICACIÓN

- Actualización de línea gráfica general del SERNAP, con procedimientos participativos para su aprobación:




PARQUE NACIONAL Y ÁREA
NATURAL DE MANEJO
INTEGRADO EL CHORÉ



- **Diseño e implementación progresiva de la Estrategia de comunicación Plurinacional de Conservación y Preservación de las áreas protegidas nacionales 2024-2027, al mismo tiempo que se inicia la estructura de las estrategias de comunicación de las áreas protegidas**

Se cuenta con diseño lógico y metodológico de las estrategias a ser planteadas y construidas participativamente por los cuerpos de protección y técnicos de comunicación





PROYECTOS DE INFRAESTRUCTURA SERVICIO NACIONAL DE AREAS PROTEGIDAS

PROYECTO: CONST. SISTEMA DE AGUA POTABLE POLQUES RNFA-EDUARDO AVAROA



MONTO DE CONTRATO	AVANCE FISICO	AVANCE FINANCIERO	OBSERVACIONES
2.318.958,45	100%	100%	PROYECTO CONCLUIDO



PROYECTO: CONST. GARAJE PARA EQUIPO PESADO KUSAÑA RNFA-EA.



MONTO DE CONTRATO	AVANCE FISICO	AVANCE FINANCIERO	OBSERVACIONES
430.630,42	100%	100%	PROYECTO CONCLUIDO



PROYECTO: CONST. CAMPAMENTO SECUNDARIO JUNTAS Y SEHUENCAS PN CARRASCO



MONTO DE CONTRATO	AVANCE FISICO	AVANCE FINANCIERO	OBSERVACIONES
487.137,14	100%	93%	PROYECTO CONCLUIDO



PROYECTO: CONST. CASA DE INTERPRETACION TURISTICA SAN JOSE DE UCHUPIAMONAS PN-ANMI MADIDI



MONTO DE CONTRATO (Bs.)	AVANCE FISICO	AVANCE FINANCIERO	OBSERVACIONES
824.833,40	0%	0%	EN EJECUCION PARALIZADO POR LLUVIAS



PROYECTO: CONST. SISTEMA DE ALCANTARILLADO SANITARIO QUETENA GRANDE RNFA-EA



MONTO PRESUPUESTADO Bs.	AVANCE FISICO	AVANCE FINANCIERO	OBSERVACIONES
2'015.183,00	0%	0%	LICITACIÓN SEGUNDA CONVOCATORIA



PROYECTO: CONST. CENTRO DE CONVENCIONES QUETENA CHICO RNFA-EA



MONTO DE CONTRATO (Bs.)	AVANCE FISICO	AVANCE FINANCIERO	OBSERVACIONES
1'583.543,01	20%	0%	EN EJECUCIÓN PARALIZADO POR LLUVIAS



PROYECTO: IMPLEM. PLANTA TURISTICA PARQUE NACIONAL CARRASCO



MONTO PRESUPUESTADO Bs.	AVANCE FISICO	AVANCE FINANCIERO	OBSERVACIONES
1'268,966,00	0%	0%	LICITACIÓN SEGUNDA CONVOCATORIA





PROYECTOS DE INFRAESTRUCTURA PAISAJE MADIDI

PROYECTO: MANTENIMIENTO DE INFRAESTRUCTURA – CAMPAMENTOS DE AREA NATURAL DE MANEJO INTEGRADO APOLOBAMBA”



MONTO DE CONTRATO (Bs.)	AVANCE FISICO	AVANCE FINANCIERO	OBSERVACIONES
49.822,08	100%	100%	PROYECTO CONCLUIDO



PROYECTO: MANTENIMIENTO DE INFRAESTRUCTURA - CAMPAMENTO PRINCIPAL DE LA RESERVA DE LA BIOSFERA TCO PILÓN LAJAS



MONTO DE CONTRATO (Bs.)	AVANCE FISICO	AVANCE FINANCIERO	OBSERVACIONES
49.860,87	100%	100%	PROYECTO CONCLUIDO



PROYECTO: “MANTENIMIENTO DE INFRAESTRUCTURA CAMPAMENTO DEL PARQUE NACIONAL Y AREA NATURAL DE MANEJO INTEGRADO MADIDI ZONA B APOLO”



MONTO DE CONTRATO (Bs.)	AVANCE FISICO	AVANCE FINANCIERO	OBSERVACIONES
43.704,00	100%	100%	PROYECTO CONCLUIDO



PROYECTO: “MANTENIMIENTO DE INFRAESTRUCTURA CAMPAMENTO DEL PARQUE NACIONAL Y AREA NATURAL DE MANEJO INTEGRADO MADIDI ZONA A SAN BUENAVENTURA”



MONTO DE CONTRATO (Bs.)	AVANCE FISICO	AVANCE FINANCIERO	OBSERVACIONES
46.102,28	100%	100%	PROYECTO CONCLUIDO






EFECTIVIDAD DE MANEJO Y ESTANDAR LISTA VERDE DE LA IUCN

• EFECTIVIDAD DE MANEJO DE LAS 23 ÁREAS PROTEGIDAS NACIONALES

“LA EFECTIVIDAD DE MANEJO MIDE EL GRADO EN EL CUAL LAS ÁREAS PROTEGIDAS ESTÁN CUMPLIENDO SUS OBJETIVOS Y METAS DE CONSERVACIÓN Y PROTECCIÓN”

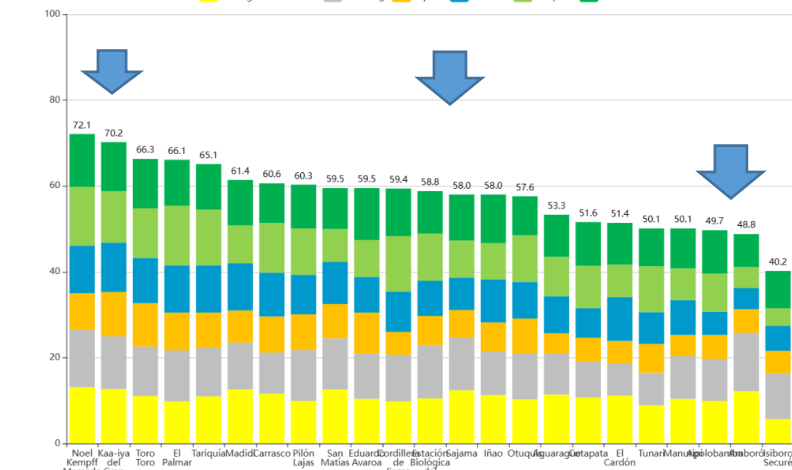


EFFECTIVIDAD DE MANEJO

4.1 Clasificación según el indicador IMET

4.1 Ranking according to IMET Indicator

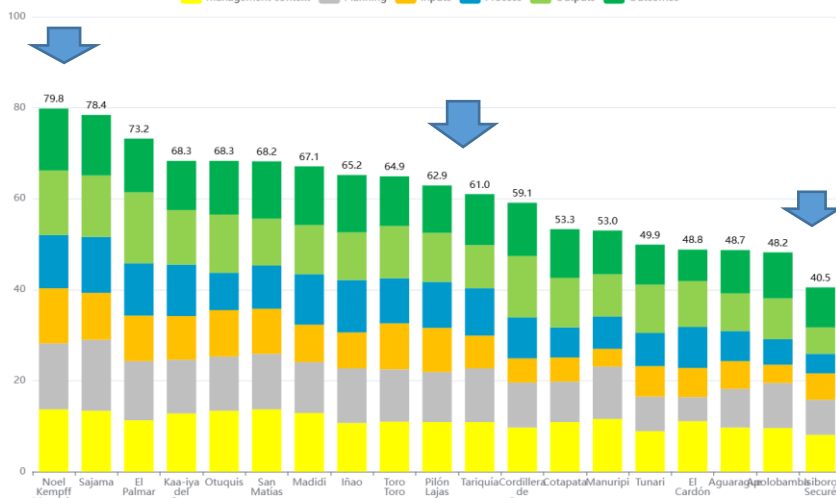
Management context Planning Inputs Process Outputs Outcomes



4.1 Ranking according to IMET Indicator

4.1 Ranking according to IMET Indicator

Management context Planning Inputs Process Outputs Outcomes



ESTANDAR LISTA VERDE DE LA IUCN

- 4 AREAS PROTEGIDAS NACIONALES POSTULADAS AL ESTANDAR DE LA LISTA VERDE DE LA IUCN



ANMI EL
PALMAR



PN NKM



RB TCO P. LAJAS



PN ANMI S.
AGUARAGUE



EVALUADAS Y
APROBADAS
POR EL GRUPO
DE EXPERTOS
EN
EVALUACIÓN
DE LA LISTA
VERDE



ESTANDAR LISTA VERDE DE LA IUCN

- 3 AREAS PROTEGIDAS NACIONALES POSTULADAS, HAN INICIADO EL PROCESO DE LA FASE DE CANDIDATURA DE LA LISTA VERDE DE LA IUCN



PN y ANMI Kaa Iya



PN ANMI Otuquis



ANMI San Matías

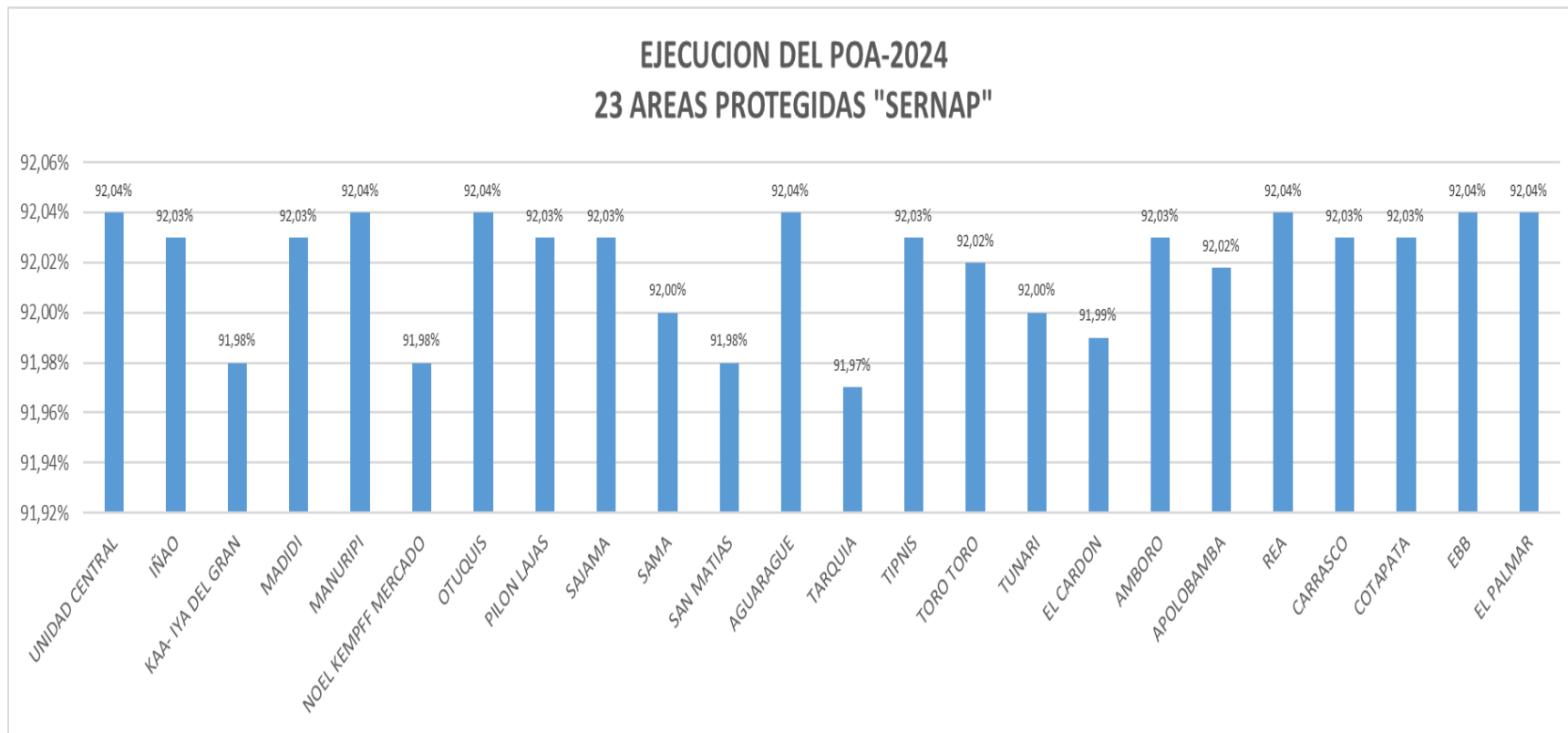


**EVALUACIÓN
DE LOS 45
INDICADORES
DE LA LISTA
VERDE**





EJECUCIÓN POA 2024



El anterior cuadro determina una buena **ejecución POA-2024** según los parámetros de categorización de Eficiencia y Ejecución del Plan Operativo Anual, respecto al indicador de 92.09% categorizado como **EXCELENTE**.





DIRECCIÓN DE MONITOREO AMBIENTAL

Gestión 2024

DEFINICIÓN DE LA D.M.A.

Es el área organizacional técnica científica, encargada de contribuir a la conservación y preservación del Patrimonio Natural, Recursos Naturales y Biodiversidad de las 24 áreas protegidas de interés nacional.

OBJETIVO

Dirigir los procedimientos de Fiscalización, Seguimiento, Monitoreo y evaluación de la Gestión Integral para promover acciones de Conservación y Desarrollo Integral Sustentable en las 24 áreas protegidas.



ESTRUCTURA ORGANIZACIONAL DE LA D.M.A.

1

Unidad de Gestión Ambiental
y Recursos Naturales



DIRECCIÓN DE
MONITOREO
AMBIENTAL

2

Unidad de Medio Ambiente
y Monitoreo



3

Sistemas de Información
Geográfica



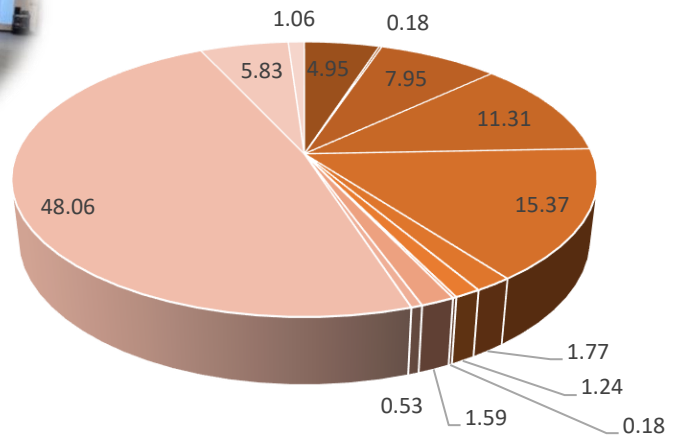


INSTRUMENTOS DE REGULACION DE ALCANCE PARTICULAR (IRAP's)

AREA PROTEGIDA	ALA	ALA/LASP	DERRAME HIDROCARBURO	EEIA-AE	EEIA-AE/LASP	EEIA-AI	EEIA-AI/LASP	FNCA	IMA	INSPECCION	MA	MA/LASP	MA/PAA-PASA/LASP	PAA-PASA/LASP	PLAN DE CIERR E	PPM-PASA	PPM-PASA/LASP	RAI	RLA	RLA-ALA/LASP	SINIESTRO	TRIMESTRAL FF	Total general I	SECTOR	PORCENTAJE (%)
PN ANMI SERRANIA DEL IÑAO											1												1	AGROPECUARIO	4,95
ANMI EL PALMAR					1				1														2	COMUNICACIONES	0,18
PN ANMI KAAIYA	2																						2	ENERGIA	7,95
RBC DE SAMA									1	1	1												3	HIDROCARBUROS	11,31
RB TCO PILON LAJAS									1										2				3	MINERIA	15,37
ANMI SAN MATIAS									4														4	MULTISECTOR	1,77
PN TI IS TIPNIS									3							1							4	RECURSOS HIDRICOS	1,24
RNVSA MANURIPI			1						2										1	1			5	SALUD	0,18
PN ANMI COTAPATA									3			1				1							5	SANEAMIENTO BASICO	1,59
PN ANMI OTUQUIS									3											2			5	TELECOMUNICACIONES	0,53
PN ANMI MADIDI								1	1		3					1							6	TRANSPORTE	48,06
PN TOROTORO									3				4			3							10	TURISMO	5,83
PN ANMI AMBORO									5							7							12	URBANISMO Y VIVIENDA	1,06
PN TUNARI	1		1		1			1	9		2				1	6	2	1	5				30	TOTAL	100,00
RNFA EDUARDO AVAROA									28		5	1											34		
PN CARRASCO	3		2		11				9		1	1			1	7							35		
RNFF TARIQUIA	2	2	22			1	1		3						2		1					1	35		
PN ANMI AGUARAGUE	6	1	3		3			2	13			1			1	3	3		1	1	2		40		
ANMIN APOLOBAMBA				1					47		28			1									77		
PN SAJAMA	3	16	7			1			13		4	26		1	4	7	111						193		
Total general	17	19	36	1	16	2	1	4	149	1	45	30	4	2	9	36	117	1	9	4	2	1	506		



SE ATENDIERON 506 SOLICITUDES DE EMISION DE CRITERIO TECNICO PARA LA REVISION DE INSTRUMENTOS DE REGULACION DE ALCANCE PARTICULAR (IRAP's) PPM/PASA-LASP-MA-EEIA-RLA-ILA-ALA-IMA



- AGROPECUARIO
- COMUNICACIONES
- ENERGIA
- HIDROCARBUROS
- MINERIA
- MULTISECTOR
- RECURSOS HIDRICOS
- SALUD
- SANEAMIENTO BASICO
- TELECOMUNICACIONES
- TRANSPORTE
- TURISMO
- URBANISMO Y VIVIENDA



DURANTE LA GESTION 2024 EL MAYOR PORCENTAJE DE SOLICITUDES DE IRAPs EN LOS DIFERENTES SECTORES FUERON:

48,06 % SECTOR TRANSPORTE

15,37 % SECTOR MINERIA

11,31% SECTOR HIDROCARBUROS





GESTIÓN AMBIENTAL Y RECURSOS NATURALES



ELABORACION E IMPLEMENTACION DE NORMAS TECNICAS Y REGLAMENTOS

REGLAMENTO PARA EL USO Y APROVECHAMIENTO SUSTENTABLE DE INCIENSO Y JATATA

- Para el uso y aprovechamiento sustentable de estos recursos forestales no maderables al interior de las Áreas Protegidas de interés nacional.



PLAN DE REPOBLAMIENTO DE FLORA Y FAUNA

- En el marco del D.S. 5225, se participa en la implementación del Plan de Acción de Repoblamiento de Flora y Fauna en superficies afectadas por incendios forestales junto a las siguientes instituciones: DGBAP, ABT, INRA, APMT, FONABOSQUE, VIDECI.



LEY DE RESTAURACION DE SUPERFICIES AFECTADAS POR INCENDIOS FORESTALES

- Permitirá legislar las actividades de restauración de superficies quemadas por incendios forestales y establecer lineamientos claros y precisos para las competencias de cada institución perteneciente al sector Bosques.



ELABORACION E IMPLEMENTACION DE NORMAS TECNICAS Y REGLAMENTOS

REGLAMENTO PARA PLANES DE RESCATE DE FLORA Y FAUNA EN AOPs

- Permitirá establecer lineamientos precisos para la elaboración de Planes de Rescate de Flora y Fauna por parte de las empresas ejecutoras de AOPs.



INSTITUCIONALIZACION DE LA MESA DE BOSQUES, SISTEMAS DE VIDA Y CRISIS CLIMÁTICA (MBC)

- Su objetivo es contribuir a la implementación de políticas y estrategias orientadas a la gestión integral y sustentable de los bosques, las tierras forestales y los sistemas de vida asociados.



PROTOCOLO PARA LA ATENCION DE FAUNA SILVESTRE AFECTADA POR LOS INCENDIOS EN LAS ÁREAS PROTEGIDAS

- Tiene como objetivo optimizar la respuesta en situaciones de emergencia, asegurando el bienestar de los animales, su rehabilitación y eventual reintegración en su entorno natural.



IMPLEMENTACIÓN DE ANTENAS SATELITALES EN CAMPAMENTOS



Permite mejorar las condiciones de comunicación al interior de las Áreas Protegidas. La instalación se realizó en **ANMIN Apolobamba, RB Estacion Biológica del Beni y PN ANMI Cotapata**. Actualmente se están realizando las gestiones correspondientes para la instalación de antenas en el **PN ANMI Madidi y RB TCO Pilon Lajas**.

PARTICIPACIÓN EN EL CENTRO NACIONAL DE MONITOREO CONTRA INCENDIOS

Se trabajó en las tareas de monitoreo, gestión y análisis de información respecto al avance de los incendios y elaboración de estrategias de combate contra el fuego para precautelar la integridad de las Áreas Protegidas de interés nacional y de las comunidades al interior y en la zona de influencia de las mismas.



REGLAMENTO DE INVESTIGACIÓN EN ÁREAS PROTEGIDAS DE INTERÉS NACIONAL

- Se ha concluido exitosamente la consultoría para la elaboración del Reglamento de Investigación en Áreas Protegidas de Interés Nacional. Este instrumento normativo tiene como objetivo principal regular las actividades de investigación científica llevadas a cabo por unidades de investigación, Institutos Científicos Autorizados (ICA) y otras instituciones dentro de las áreas protegidas de interés nacional



GUÍA DE ELABORACIÓN DE PLANES DE CONSERVACIÓN DE FAUNA SILVESTRE



Se ha concluido exitosamente la consultoría para la elaboración de la guía de elaboración de planes de conservación de fauna silvestre. Esta guía tiene como objetivo proporcionar a cada área protegida las herramientas necesarias para diseñar e implementar sus propios planes de conservación, adaptados a las especies de fauna identificadas como vulnerables en su territorio



FORTALECIMIENTO DE LA GESTIÓN EN LAS ÁREAS PROTEGIDAS

CAPACITACIONES Y TALLERES

- Socialización de normativas y procedimientos de las áreas protegidas
- Implementación del Programa de Monitoreo Integral y Plan de Acción Ambiental.
- Primer ciclo de capacitación en atención de ilícitos.
- Talle virtual capacitación SIMB
- Taller sobre reporte e implementación de PMI y PAA
- Otras capacitaciones y talleres



ACTUALIZACION DE GUIAS DEL PROGRAMA DE MANEJO INTEGRAL (PMI) Y PLAN DE ACCION AMBIENTAL (PAA)

- Se avanza en la actualización de las guías del PMI y PAA del SERNAP con el apoyo de la WCS, incorporando innovaciones tecnológicas y metodológicas para optimizar la gestión de áreas protegidas, incluyendo actualización de las Bases de Datos, metodologías de sistematización y reportes.



ESTABLECIMIENTO DE CAMPAMENTO PARA EL CONTROL DE ACTIVIDADES ILICITAS MINERAS

- Se gestionó la obtención de un terreno de más de 2000 m² para construir un puesto de control en el PN ANMI Madidi, fortaleciendo la lucha contra actividades ilícitas como la minería ilegal. El trámite de propiedad se encuentra en proceso ante la ABC.



FORTALECIMIENTO DE LA GESTIÓN EN LAS ÁREAS PROTEGIDAS


PLAN DE RESPONSABILIDAD AMBIENTAL – PRA

- El Reglamento del Plan de Responsabilidad Ambiental (PRA) establece el régimen jurídico, técnico y financiero para el fortalecimiento de las capacidades técnicas y logísticas de gestión ambiental en Áreas Protegidas, garantizando la conservación de recursos ante las AOPs. Actualmente, está en revisión para su aprobación mediante resolución administrativa.



“ACTA DE INSPECCIONES AMBIENTALES PARA ÁREAS PROTEGIDAS DE CARÁCTER NACIONAL”.

- Se trabajó en una actualización del acta de inspección añadiendo la guía para su llenado, dicho instrumento fortalecerá la guía para el PAA de las 24 Aps. Dicha herramienta se encuentra en proceso de aprobación con Resolución Administrativa por la Dirección Jurídica.



ACTA DE INSPECCIÓN N° _____

1. DATOS GENERALES

Departamento: _____ Provincia: _____
Municipio: _____ Localidad: _____
Área Protegida: _____
Zonificación (según D.S. 001793): _____
Tipo de Inspección:
☐ De Oficio ☐ De Seguimiento y Control ☐ De Castigamiento ☐ Por Denuncia
Se permitió el ingreso a la AOP: ☐ SI ☐ NO ☐ NA

1.1. DATOS GENERALES DE LA ACTIVIDAD, OBRA O PROYECTO

Nombre de la AOP: _____
Sector: _____
☐ Agropecuario ☐ Minería ☐ Comunicaciones ☐ Transporte ☐ **Urbanístico** ☐ Otro: _____
(En caso del sector urbano) Área urbana preconstituida: ☐ SI ☐ NO ☐ NA

Razón Social/ Proveedor: _____
Representante Legal: _____ Teléfono/ Celular: _____

1.2. ANTECEDENTES LEGALES (adjuntar copias)

a) Licencia ambiental (LA): ☐ SI ☐ NO ☐ NA
b) Licencia para Actividades Con Sustancias Peligrosas (LAPSP): ☐ SI ☐ NO ☐ NA
c) Certificado de Compatibilidad de Uso Compatible (CCUC): ☐ SI ☐ NO ☐ NA
d) Formulario de Autorización de Ingreso (FAI): ☐ SI ☐ NO ☐ NA
e) Antecedentes de Proceso Administrativo: ☐ SI ☐ NO ☐ NA

Formulario Inspección N° 001-2018-03-00001, Versión: 001/18, 03/08/2018, 14:00:00, 14/08/2018

SISTEMA DE MONITOREO INTEGRAL DE ÁREAS PROTEGIDAS (SMIAP)

- Se concluyó la fase de DIAGNOSTICO una herramienta para gestionar información clave sobre las áreas protegidas nacionales de acuerdo a los instrumentos de gestión del SERNAP, quedando listos para la fase de diseño e implementación.



PARTICIPACIÓN EN LA ATENCIÓN DE INCENDIOS FORESTALES EN EL ÁREA NATURAL DE MANEJO INTEGRADO (ANMI) SAN MATÍAS:

Acciones Realizadas:

- Gestión de la emergencia: Se coordinó con las instituciones competentes para brindar una atención efectiva al incendio forestal, optimizando los recursos disponibles y asegurando una respuesta oportuna y eficiente.
- Monitoreo in situ: Se realizó un monitoreo presencial del incendio, lo que permitió recabar información de primera mano para la toma de decisiones del Servicio Nacional de Áreas Protegidas (SERNAP). El monitoreo incluyó la evaluación de la magnitud del incendio, la dirección del viento, las condiciones climáticas y otros factores relevantes para la planificación de estrategias de control y mitigación.



SEGUIMIENTO Y EVALUACIÓN DE PLANES DE ACCIÓN AMBIENTAL (PAA) EN ÁREAS PROTEGIDAS

- Se llevaron a cabo actividades de seguimiento a la implementación los Planes de Acción Ambiental (PAA) en Áreas Protegidas (AP). Este seguimiento se realizó a través de inspecciones in situ, delineadas para evaluar la eficacia de las estrategias y acciones prioritarias establecidas en los PAA. El objetivo principal de estas inspecciones fue analizar y determinar el impacto ambiental generado por las Actividades, Obras y Proyectos (AOP) que se desarrollan dentro de los límites de las áreas protegidas.



• ACCIONES OPERATIVAS CONTRA ACTIVIDADES DE MINERÍA ILEGAL.

El 05 de marzo del 2024, las Direcciones de Monitoreo Ambiental, del Parque Nacional Cotapata y el apoyo de la WCS se logró una exitosa actividad operativa de intervención a una actividad de minería ilícita con el acompañamiento de varias instituciones (Policía, AJAM, GAM Cotapata, GAM La Paz, Defensoría de la niñez, entre otros)

Arrestan a siete personas en operativo contra la minería ilegal en el Parque Cotapata

Por Kevin Hinostroza



Revista Dig

LEA
NUESTRA
EDICIÓN
164

Televisión


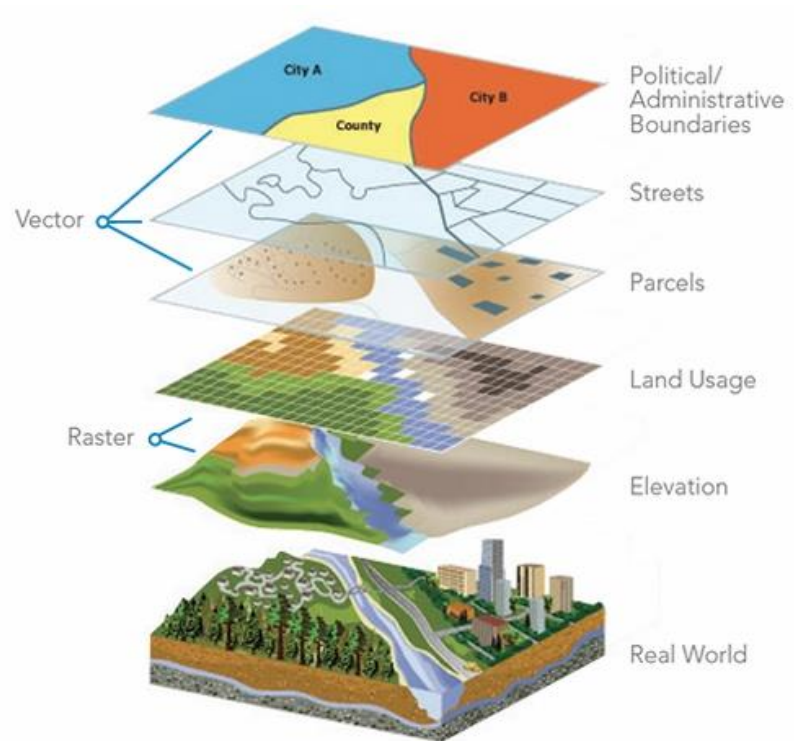
SERNAP incauta maquinaria con la que abrieron un camino ilegal en la zona de protección estricta de Cotapata



Un contingente con 70 efectivos policiales ingresa por el camino abierto



SISTEMAS DE INFORMACIÓN GEOGRÁFICA



SECTOR MINERÍA

EN COORDINACIÓN INTERINSTITUCIONAL CON LA AJAM
SE LOGRO RESTRINGIR EL INICIO DE RESERVA DE
CUADRICULAS AL INTERIOR DE 6 AREAS PROTEGIDAS: PN
ANMI MADIDI, COTAPATA, TUNARI, MANURIPI, OTUQUIS Y
PILON LAJAS Y POSTERIORMENTE PARA LAS 23 ÁREAS
PROTEGIDAS

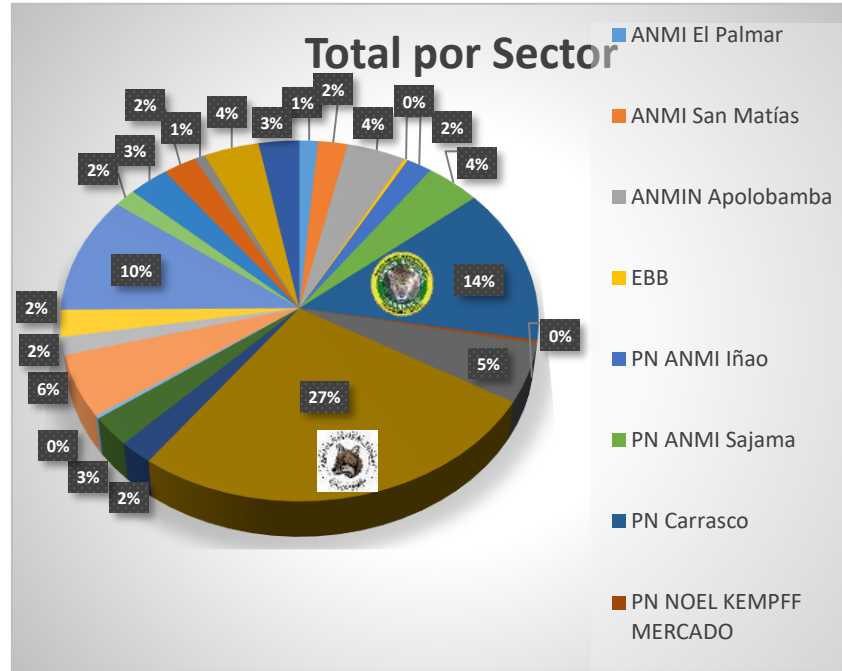
CERTIFICADOS DE COMPATIBILIDAD DE USO SECTOR MINERÍA

EN LA GESTION 2024 NO SE EMITIO NINGUN CERTIFICADO DE
COMPATIBILIDAD DE USOS COMPATIBLES, CONFORME
RESOLUCION ADMINISTRATIVA AJAM ADM 06/2023 DE 24 DE
JULIO DE 2023



AUTORIZACIONES DE INGRESO

Nº	AREA PROTEGIDA	NUMERO DE SOLICITUDES
1	ANMI El Palmar	5
2	ANMI San Matías	8
3	ANMIN Apolobamba	16
4	EBB	1
5	PN ANMI Iñao	7
6	PN ANMI Sajama	15
7	PN Carrasco	52
8	PN NOEL KEMPF MERCADO	1
9	PN Toro Toro	20
10	PN Tunari	100
11	PN-ANMI Amboró	8
12	PN-ANMI Colapata	10
13	PN-ANMI El Cárden	1
14	PN-ANMI Kaa-lya del Gran Chaco	21
15	PN-ANMI Madidi	6
16	PN-ANMI Otuquis	9
17	PN-ANMI Serranía del Aguarague	39
18	RB TCO Pilon Lajas	6
19	RBC Sama	11
20	REA	9
21	RESERVA NAL. VIDA SILV. AMAZONICA MANURIPI	3
22	RNFF Tariquia	15
23	TIPNIS	11
Total general		374



En el marco de la R.A. N° 153/2021, las **Autorizaciones de Ingreso** permiten realizar el **seguimiento y control, vigilancia** a las actividades que se desarrollan al interior de las Áreas Protegidas (AOPs – Investigación).

**Total 374
solicitudes
atendidas**

**108 solicitudes
corresponden al
sector de energía
(servicios básicos).**



**En la gestión 2024 se
recaudo un total de
70125 Bs.**



Cabe aclarar que se permite el ingreso para asistencia medica a las comunidades Indígenas afectadas por desastres naturales (incendios u otros) así como también apoyo humanitario.



CERTIFICADOS DE COMPATIBILIDAD DE USO - CCUs

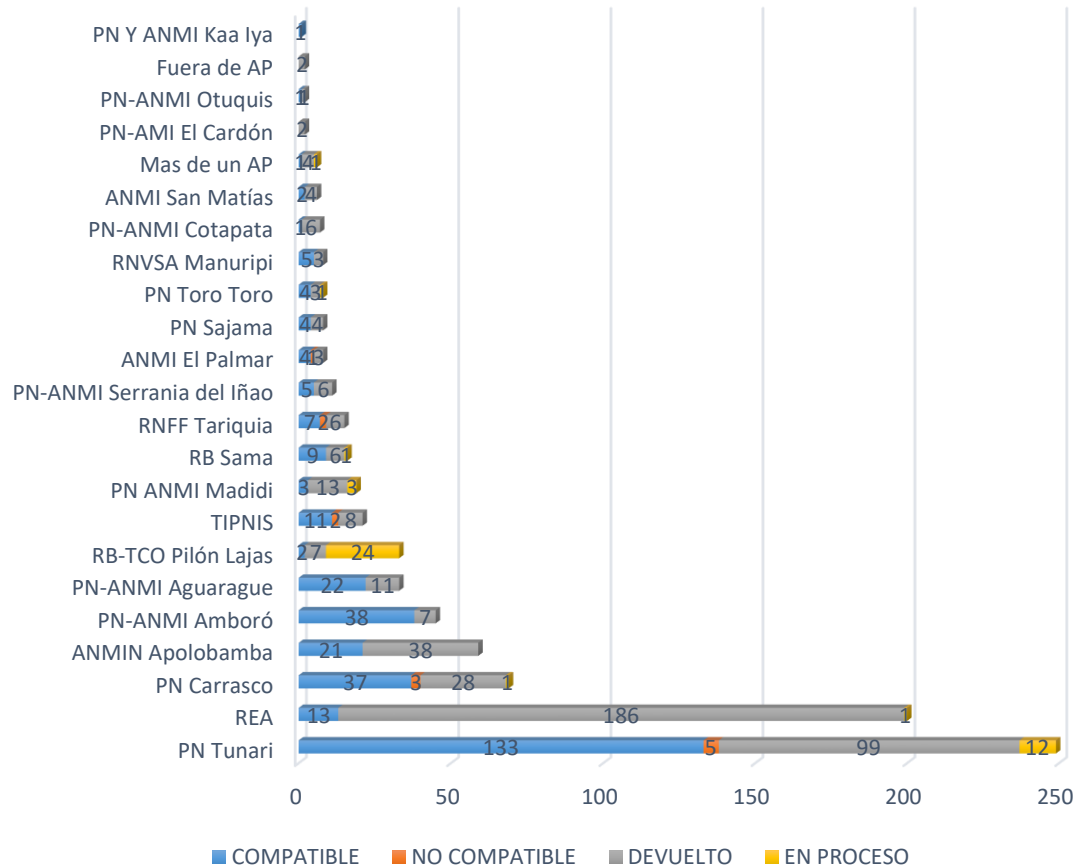
Los **Certificados de Compatibilidad de Uso (CCU)** son instrumentos técnicos que se emiten para establecer la **compatibilidad de la AOP con la Zonificación de las Áreas Protegidas** conforme Plan de Manejo Vigente

**Total 781
solicitudes
atendidas**



**Se recaudo un total
de 96,500 Bs.
En el marco de la
R.A. 123/2022**

Cantidad de Solicitudes de CCU's en la Gestión 2024



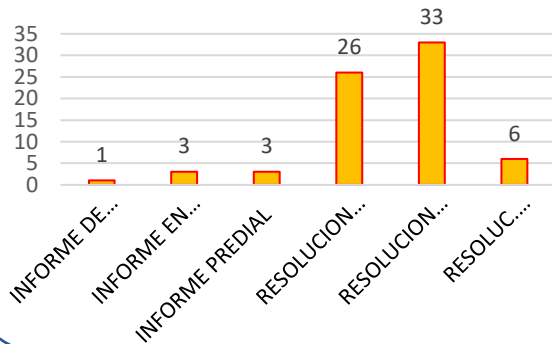
En la gestión 2024, se atendieron 781 solicitudes de emisión de Certificado de Compatibilidad de Usos, mismos que corresponden a proyectos: Servicios Básicos, proyectos Productivos , Recursos Hídricos, Educación, Multisector, etc.



ANÁLISIS ESPACIAL TRAMITES

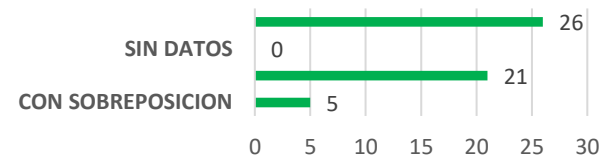
- **(INSTITUTO NACIONAL DE REFORMA AGRARIA)**-Se realizo análisis espacial sobre tramites de **RESOLUCIONES FINALES DE SANEAMIENTO.**
- **Total 72 tramites**
- **(VICEMINISTERIO AUTONOMIAS)**-Se realizo análisis espacial sobre tramites de **HOMOLOGACION DE CENTROS POBLADOS.**
- **Total 168 tramites de 26 solicitudes**

TRAMITES - INRA



TIPO DE SOLICITUD	TRAMITES
INFORME DE CIERRE	1
INFORME EN CONCLUSIONES	3
INFORME PREDIAL	3
RESOLUCION ADMINISTRATIV	26
RESOLUCION SUPREMA	33
RESOLUC. SUPREMA Y ADMINISTRATIVA	6

TRAMITES HOMOLOGACION AREAS URBANAS



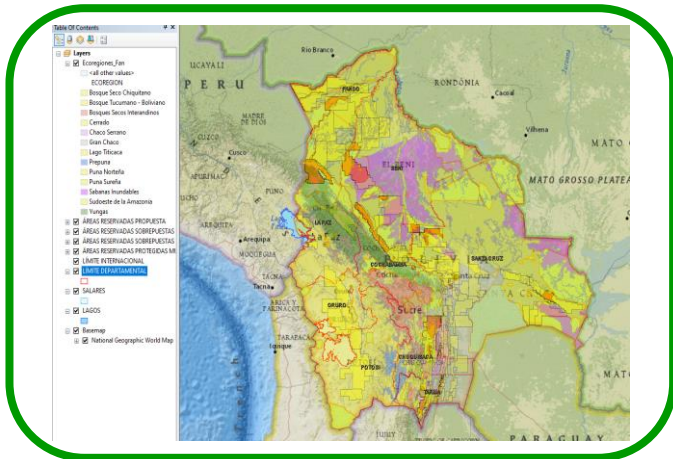
SOBREPOSICION	TRAMITES
CON SOBREPOSICION	5
SIN SOBREPOSICION	21
SIN DATOS	0
TOTAL	26



INFORMACION GEOESPACIAL

Elaboración de bases de datos Geoespaciales para la visualización de información de las Áreas Protegidas de interés Nacional.

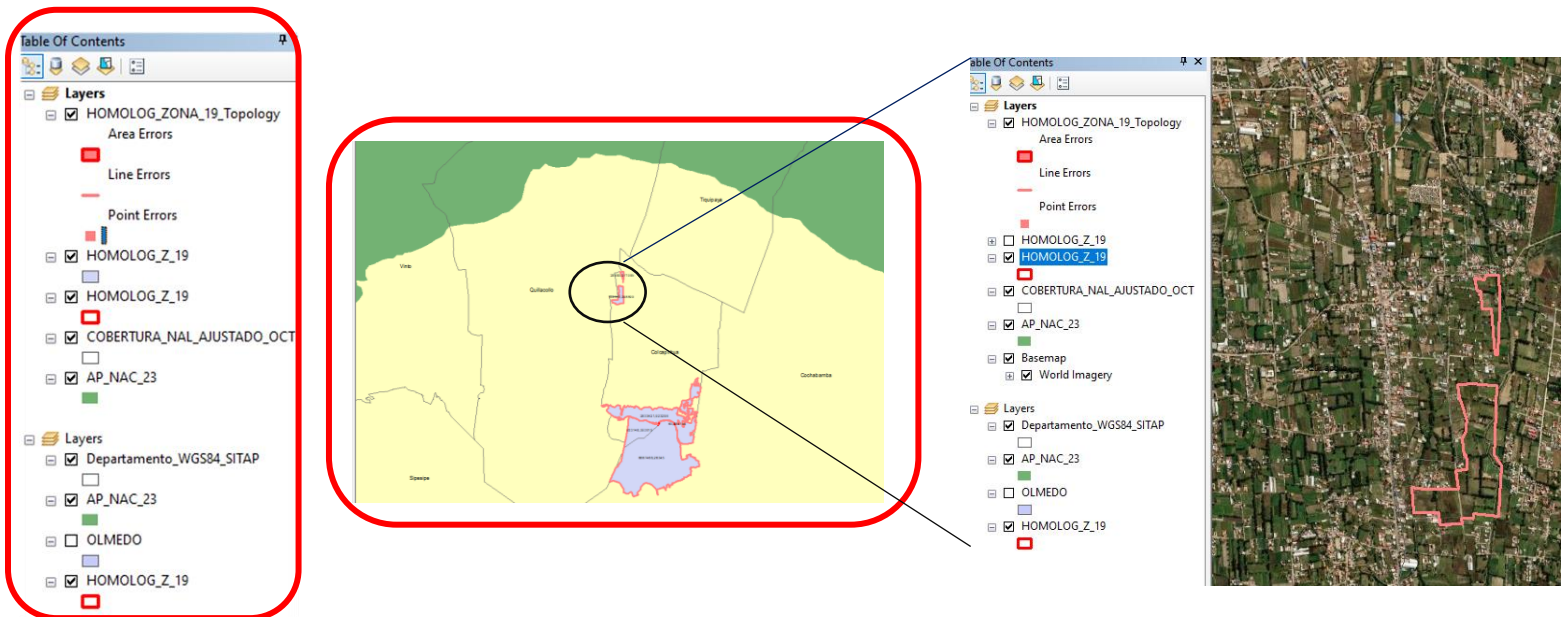
Almacenamiento y Compilación de información espacial



- Se cuenta con información shapefile a escala 1:1000000, sujeta a actualizaciones periódicas
- Se realizó un Mosaicado perimetral de áreas protegidas de interés nacional
- Se Viene realizando un almacenamiento de datos en formato Shapefile



- Elaboración de bases de datos Geoespaciales para la visualización de información Zonas 19,20,21 -UTM -WGS 84



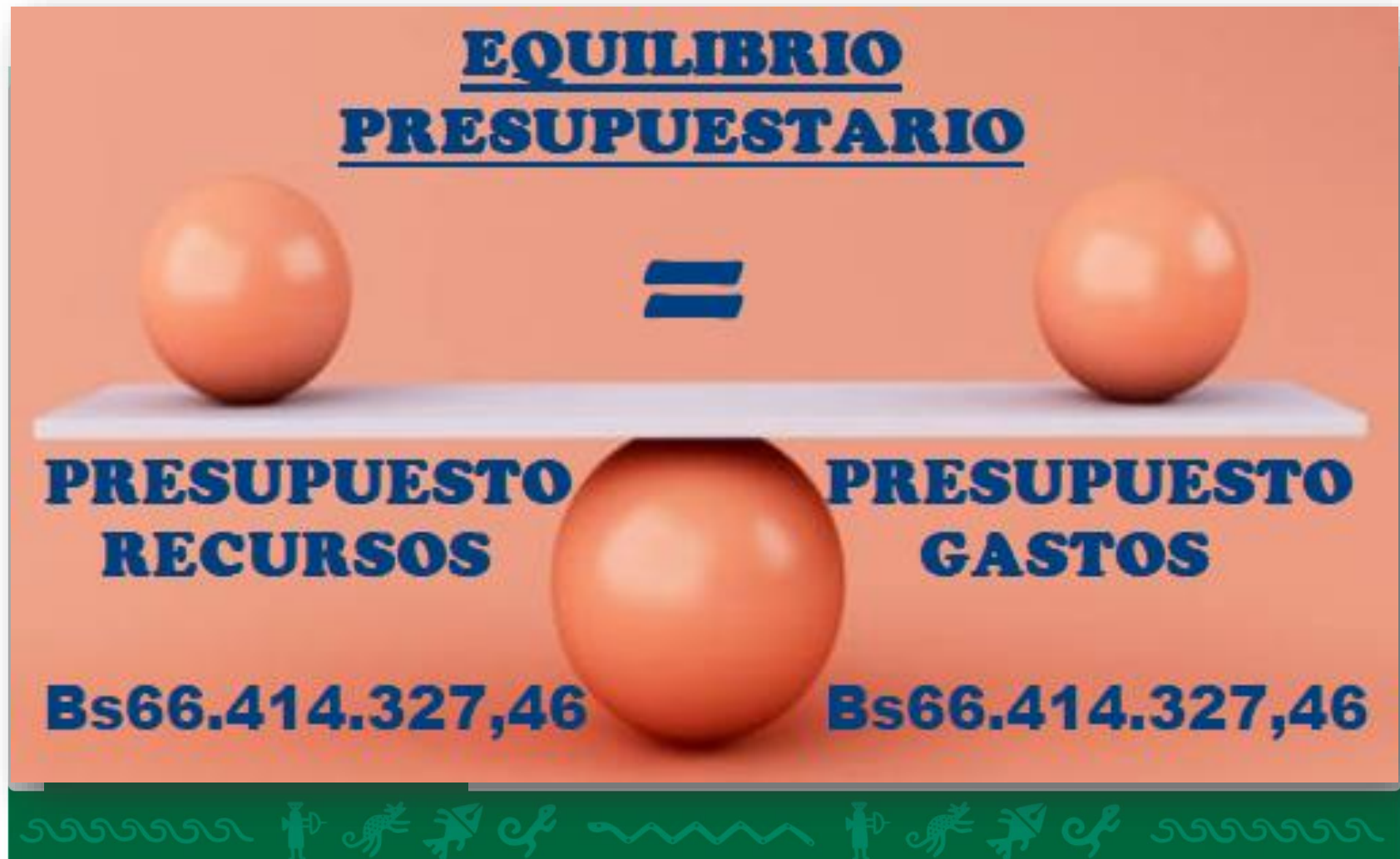
OBS: A momento se viene realizando ejercicios de migración de datos





DIRECCIÓN ADMINISTRATIVA FINANCIERA

El presupuesto de recursos y gastos vigente al 31/12/24 del **SERNAP** asciende a **Bs66.414.327,46** (Sesenta y Seis Millones Cuatrocientos Catorce Mil Trescientos Veintisiete 46/100 Bolivianos).



PRESUPUESTO DE RECURSOS

FUENTE FINANCIAMIENTO		ORGANISMO FINANCIADOR		EXPRESADO EN BOLIVIANOS			% RESPECTO AL PRESUPUESTO TOTAL	CONCEPTO DE RECURSOS
Nº	DESCRIPCIÓN	Nº	DESCRIPCIÓN	PRESUPUESTO INICIAL	MOD. PRESUP.	PRESUPUESTO VIGENTE		
10	Tesoro General de la Nación	111	Tesoro General de la Nación	16.710.645,00	702.237,00	17.412.882,00	26,22%	FINANCIAMIENTO T.G.N
				0,00	10.216.595,40	10.216.595,40	15,38%	CONVENIO CON UNIÓN EUROPEA : APOYO PRESUPUESTARIO SECTORIAL (APS IV)
11	T.G.N. Otros Ingresos	000	T.G.N. Otros Ingresos	24.814.931,00	0,00	24.814.931,00	37,36%	RECURSOS PERCIBIDOS PROPIOS SERNAP : SISCOS, MULTAS DE TALADO DE MADERA, MINERÍAS ILEGAL, OTROS
80	Donación Externa	669	Otros Organismos no Gubernamentales	3.287.547,00	0,00	3.287.547,00	4,95%	CONVENIO CON WILDLIFE CONSERVATION SOCIETY (W.C.S.)
		719	Organismos Financiadores Externos no Determinados	0,00	300.936,87	300.936,87	0,45%	CONVENIO CON CONSERVATION INTERNATIONAL FOUNDATION - BOLIVIA (CIF)
		729	Otros Organismos Financiadores Externo	2.740.000,00	0,00	2.740.000,00	4,13%	ACUERDO DE IMPLEMENTACIÓN CON FUNDACIÓN PARA EL DESARROLLO DEL SISTEMA NACIONAL DE ÁREAS PROTEGIDAS (FUNDESNAF)
				5.145.000,00	2.485.702,45	7.630.702,45	11,49%	CONVENIO CON FUNDACIÓN PARA EL DESARROLLO DEL SISTEMA NACIONAL DE ÁREAS PROTEGIDAS (FUNDESNAF)
87	Donación Interna	230	Otros Recursos Especificos	0,00	10.732,74	10.732,74	0,02%	CONVENIO CON GAS TRANSBOLIVIANO S.A. (GTB)
TOTALES				52.698.123,00	13.716.204,46	66.414.327,46	100,00%	

En la gestión 2024 se realizaron gestiones logrando incrementar el presupuesto de recursos

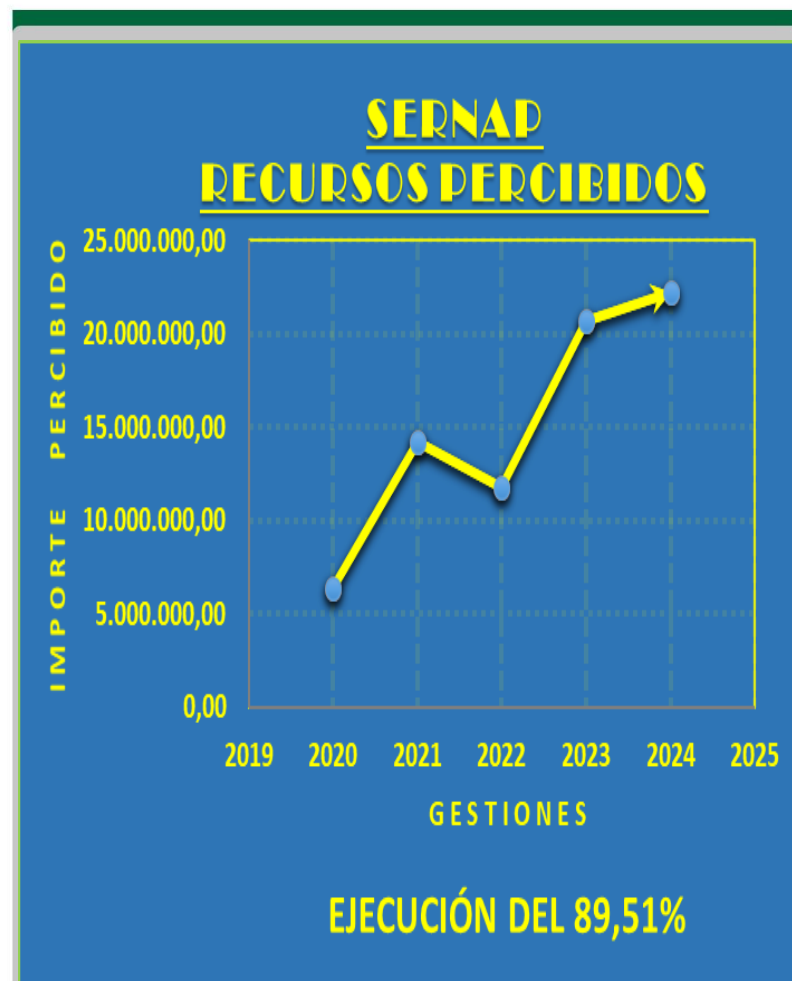


EJECUCIÓN DE RECURSOS HISTÓRICO

FTE. FIN. 11 y ORG. FIN. 000 "TGN OTROS INGRESOS" (RECURSOS PROPIOS)

RUBRO		RECURSOS PERCIBIDOS (Expresado en Bs)				
Nº	DESCRIPCIÓN	2020	2021	2022	2023	2024
12200	Venta de Servicios de las Administraciones Públicas	5.088.042,68	2.577.301,54	10.363.385,87	16.656.494,57	21.030.681,62
15910	Multas	827.341,56	652.824,34	1.178.744,72	772.415,10	918.207,69
15990	Otros Ingresos no Especificados	449.293,09	10.961.339,03	258.013,00	3.258.066,61	263.264,58
TOTALES		6.364.677,33	14.191.464,91	11.800.143,59	20.686.976,28	22.212.153,89

**MAYOR CAPTACIÓN DE RECURSOS
DE LAS ÚLTIMAS 5 GESTIONES**



EJECUCIÓN PRESUPUESTARIA DE GASTOS CONSOLIDADA



SERVICIO NACIONAL DE ÁREAS PROTEGIDAS (SERNAP)

EJECUCIÓN PRESUPUESTO DE GASTOS

AL 31 DE DICIEMBRE DE 2024

(Expresado en Bolivianos)

DETALLE	PRESUPUESTO INICIAL	MOD. PRESUP.	PRESUPUESTO VIGENTE	DEVENGADO	%
GASTO CORRIENTE	52.698.123,00	11.421.384,84	64.119.507,84	57.380.814,86	89,49%
PROYECTOS DE INVERSIÓN PÚBLICA	0,00	2.294.819,62	2.294.819,62	744.109,82	32,43%
TOTALES	52.698.123,00	13.716.204,46	66.414.327,46	58.124.924,68	87,52%



EJECUCIÓN PRESUPUESTARIA – GASTO CORRIENTE

POR GRUPO DE GASTOS

TIPO GASTO	GRUPO DE GASTO		EXPRESADO EN BOLIVIANOS						
	N°	DESCRIPCIÓN	PRESUPUESTO INICIAL	MOD. PRESUP.	PRESUPUESTO VIGENTE	% DISTRIBUCIÓN RESPECTO AL PRESUP. VIGENTE	DEVENGADO	% DEVENGADO	
GASTO CORRIENTE	10000	SERVICIOS PERSONALES	34.628.485,00	9.629.665,00	44.258.150,00	69,02%	42.807.315,28	96,72%	✔
	20000	SERVICIOS NO PERSONALES	5.384.731,00	786.997,98	6.171.728,98	9,63%	4.841.243,28	78,44%	
	30000	MATERIALES Y SUMINISTROS	5.526.151,00	3.136.942,92	8.663.093,92	13,51%	7.672.179,56	88,56%	✔
	40000	ACTIVOS REALES	614.353,00	704.133,02	1.318.486,02	2,06%	858.936,50	65,15%	
	50000	ACTIVOS FINANCIEROS	6.000,00	0,00	6.000,00	0,01%	0,00	0,00%	
	80000	IMPUESTOS, REGALÍAS Y TASAS	411.741,00	1.000.925,80	1.412.666,80	2,20%	1.190.407,50	84,27%	✔
	90000	OTROS GASTOS	6.126.662,00	-3.837.279,88	2.289.382,12	3,57%	10.732,74	0,47%	
TOTALES			52.698.123,00	11.421.384,84	64.119.507,84	100,00%	57.380.814,86	89,49%	



GRUPO DE GASTO CON MAYOR EJECUCIÓN



EJECUCIÓN PRESUPUESTARIA DE GASTOS

GASTO CORRIENTE

POR GRUPO DE GASTOS



GRUPO GASTO 10000 – SERVICIOS PERSONALES

- REMUNERACIONES PERSONAL PLANTA Y EVENTUALES
- APORTES PATROLES DE LEY
- SUBSIDIOS

96,72%



GRUPO GASTO 20000 – SERVICIOS NO PERSONALES

- CONSULTORÍAS
- GASTOS DE FUNCIONAMIENTO: SERVICIOS BÁSICOS, RECURRENTES, ALQUILERES, PASAJES, VIÁTICOS, MANTENIMIENTOS, OTROS

78,44%



GRUPO GASTO 30000 – MATERIALES Y SUMINISTROS

- MATERIALES Y SUMINISTROS PARA ACTIVIDADES DEL PERSONAL: LLANTAS, NEUMÁTICOS, HERRAMIENTAS MENORES, MATERIAL DE LIMPIEZA, MATERIAL DE ESCRITORIO, OTROS

88,56%



EJECUCIÓN PRESUPUESTARIA DE GASTOS

GASTO CORRIENTE

POR GRUPO DE GASTOS



GRUPO GASTO 40000 – ACTIVOS REALES

- ADQUISICIÓN DE ACTIVOS FIJOS

65,15%



GRUPO GASTO 50000 – ACTIVOS FINANCIEROS

- PREVISIÓN POR CONSTITUCIÓN DE FIDEICOMISOS

0,00%



GRUPO GASTO 80000 – IMPUESTOS, REGALÍAS Y TASAS

- PAGO AL SERVICIO DE IMPUESTOS NACIONALES

84,27%



GRUPO GASTO 90000 – OTROS GASTOS

- CONTINGENCIAS JUDICIALES
- PREVISIÓN PARA PROYECTOS DE INVERSIÓN PÚBLICA

0,47%



EJECUCIÓN PRESUPUESTARIA DE GASTOS

PROYECTOS INVERSIÓN PÚBLICA

ÁREA PROTEGIDA	PROYECTO		EXPRESADO EN BOLIVIANOS					
	SISIN	DESCRIPCIÓN	PRESUP. INICIAL	MOD. PRESUP.	PRESUP. VIGENTE	DEVENGADO	% DEVENGADO	
REA	00866054500000	CONST. SISTEMA DE AGUA POTABLE POLQUES RNFA-EDUARDO AVAROA	0,00	245.897,85	245.897,85	241.072,35	98,04%	✓
	00866063000000	CONST. CENTRO DE CONVENCIONES QUETENA CHICO RNFA-EA	0,00	253.793,20	253.793,20	0,00	0,00%	
	00866054600000	CONST. GARAJE PARA EQUIPO PESADO KUSAÑA RNFA-EA	0,00	50.123,47	50.123,47	49.999,89	99,75%	✓
	00866062600000	CONST. SISTEMA DE ALCANTARILLADO SANITARIO QUETENA GRANDE RNFA-EA	0,00	201.518,30	201.518,30	0,00	0,00%	
CARRASCO	00866057600000	CONST. CAMPAMENTO SECUNDARIO JUNTAS Y SEHUENCAS PN CARRASCO	0,00	487.200,00	487.200,00	453.037,58	92,99%	✓
	00866062900000	IMPLEM. PLANTA TURISTICA PARQUE NACIONAL CARRASCO	0,00	238.912,80	238.912,80	0,00	0,00%	
MADIDI	00866057700000	CONST. CASA DE INTERPRETACION TURISTICA SAN JOSE DE UCHUPIAMONAS PN-ANMI MADIDI	0,00	817.374,00	817.374,00	0,00	0,00%	
TOTALES			0,00	2.294.819,62	2.294.819,62	744.109,82	32,43%	



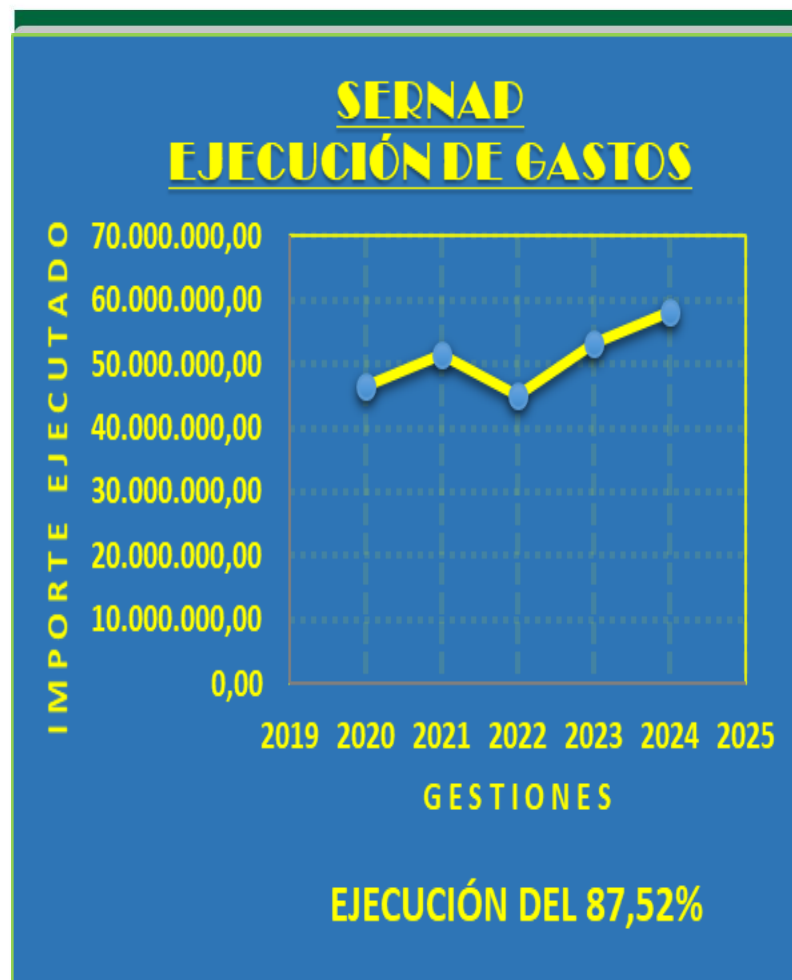
PROYECTOS DE INVERSIÓN CON MAYOR EJECUCIÓN



EJECUCIÓN DE GASTOS HISTÓRICO

GASTO CORRIENTE E INVERSIÓN PÚBLICA CONSOLIDADO

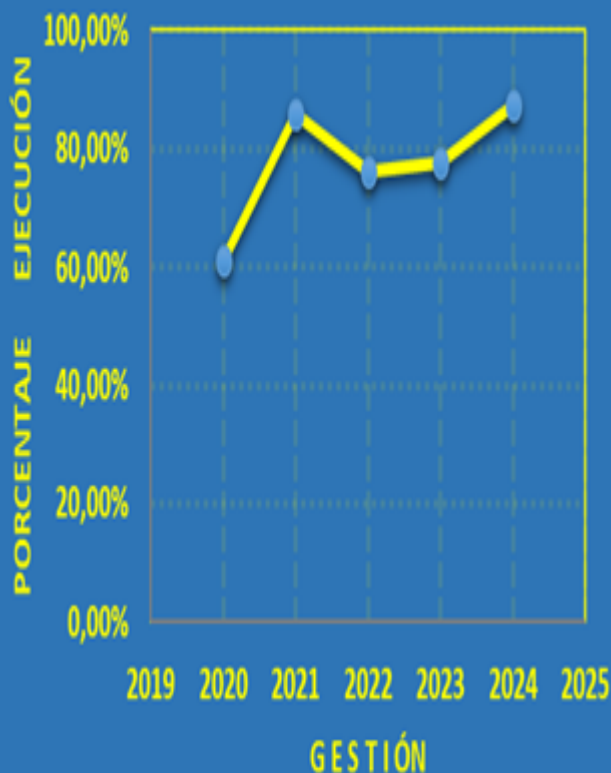
GESTIÓN	PRESUPUESTO VIGENTE Bs	EJECUTADO Bs	PORCENTAJE EJECUTADO %
2020	76.176.909,92	46.703.547,57	61,31%
2021	59.930.115,22	51.415.523,21	85,79%
2022	59.076.444,35	45.086.822,17	76,32%
2023	68.353.597,31	53.130.483,58	77,73%
2024	66.414.327,46	58.124.924,68	87,52%



EJECUCIÓN DE GASTOS HISTÓRICO

GASTO CORRIENTE E INVERSIÓN PÚBLICA CONSOLIDADO

SERNAP EJECUCIÓN DE GASTOS



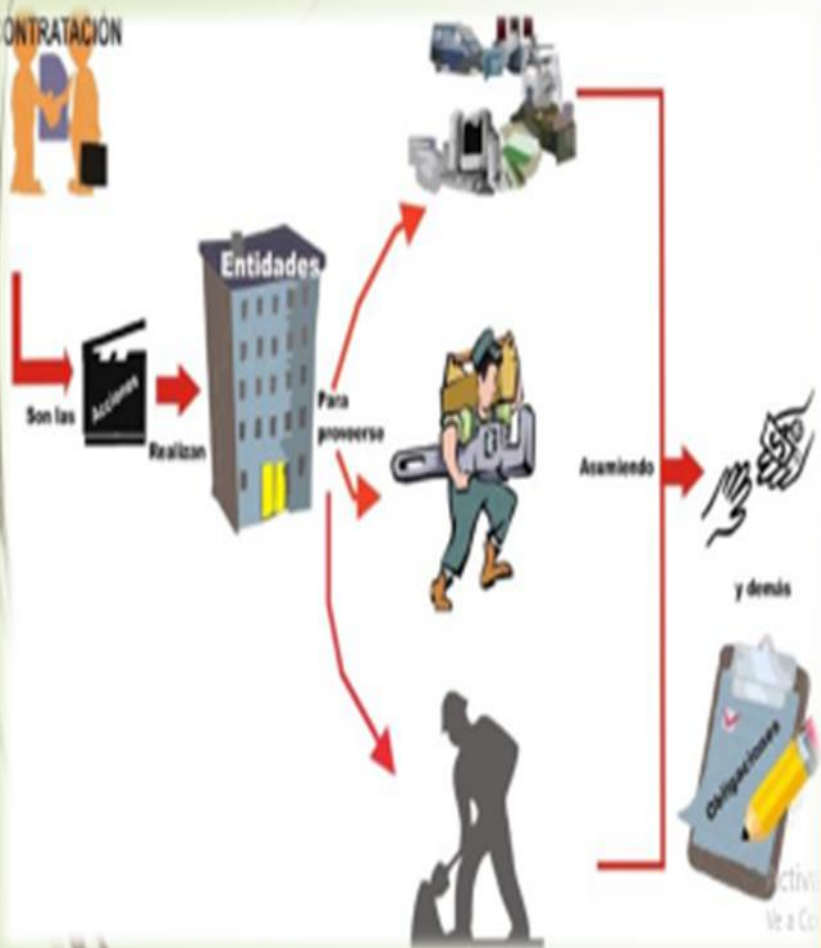
GESTIÓN	PRESUPUESTO VIGENTE Bs	EJECUTADO Bs	PORCENTAJE EJECUTADO %
2020	76.176.909,92	46.703.547,57	61,31%
2021	59.930.115,22	51.415.523,21	85,79%
2022	59.076.444,35	45.086.822,17	76,32%
2023	68.353.597,31	53.130.483,58	77,73%
2024	66.414.327,46	58.124.924,68	87,52%

**MAYOR EJECUCIÓN DE LAS
ÚLTIMAS 5 GESTIONES**



CONTRATACIONES DE BIENES Y SERVICIOS

CONTRATACIÓN



Durante la gestión 2024 se ejecutaron procesos de contratación en el marco de las Normas Básicas del Sistema de Administración de Bienes y Servicios,

Con un total de 277 procesos en las diferentes modalidades de contratación,

Por convocatorias públicas y comparación de precios

Se optimizaron los recursos estatales al adquirir bienes y contratar servicios



CONTRATACIONES DE BIENES Y SERVICIOS



GESTION 2024		
MODALIDAD	CANTIDAD	MONTO
Consulta de Precios	18	722.667,54
Directa	31	1.894.682,40
Menor	212	2.349.355,94
Licitacion Pública	1	619.000,00
ANPE	15	2.496.320,88
TOTALES	277	8.082.026,76



PERSONAL PERMANENTE Y EVENTUAL

En la gestión 2024 se tuvo un total de **525** puestos contratados en base a Escalas Salariales y Cuadros de Equivalencias de Funciones para Personal Eventual respectivamente de acuerdo al siguiente cuadro resumen:



TIPO DE PERSONAL	PERSONAL PLANTA	PERSONAL EVENTUAL
EJECUTIVO	17	9
OPERATIVO	157	342
TOTALES	174	351
	525	





Servicio Nacional de Áreas Protegidas - SERNAP
Zona Sopocachi, Francisco Bedregal 2904 y Víctor Sanjinés,
La Paz – Bolivia.
Teléfonos: (+591) 2426304

www.sernap.gob.bo

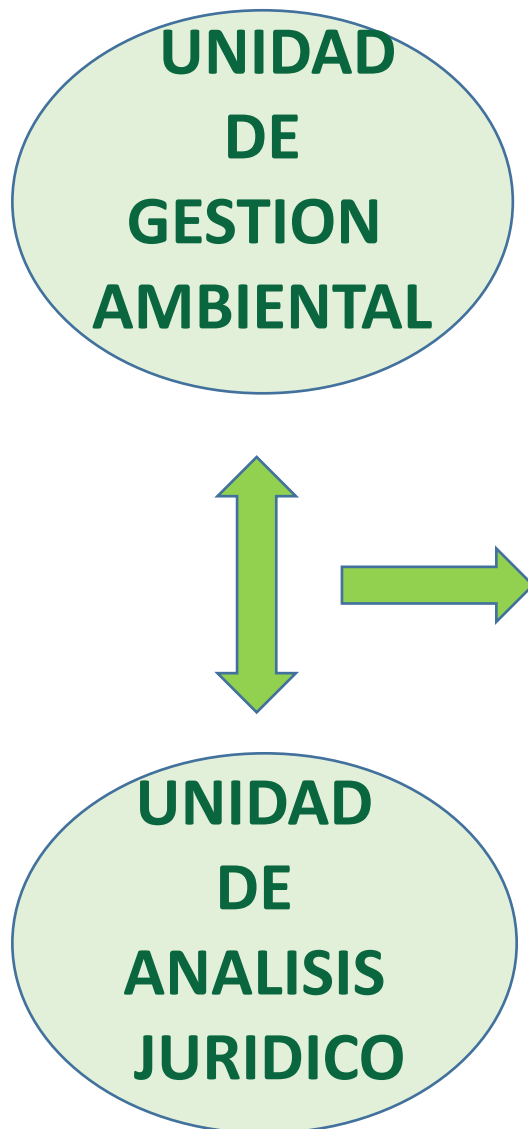


AUDIENCIA DE RENDICION PUBLICA DE CUENTRAS FINAL GESTIÓN 2024

DIRECCIÓN JURÍDICA



ESTRUCTURA ORGANIZACIONAL



ASESORAMIENTO JURIDICO GENERAL

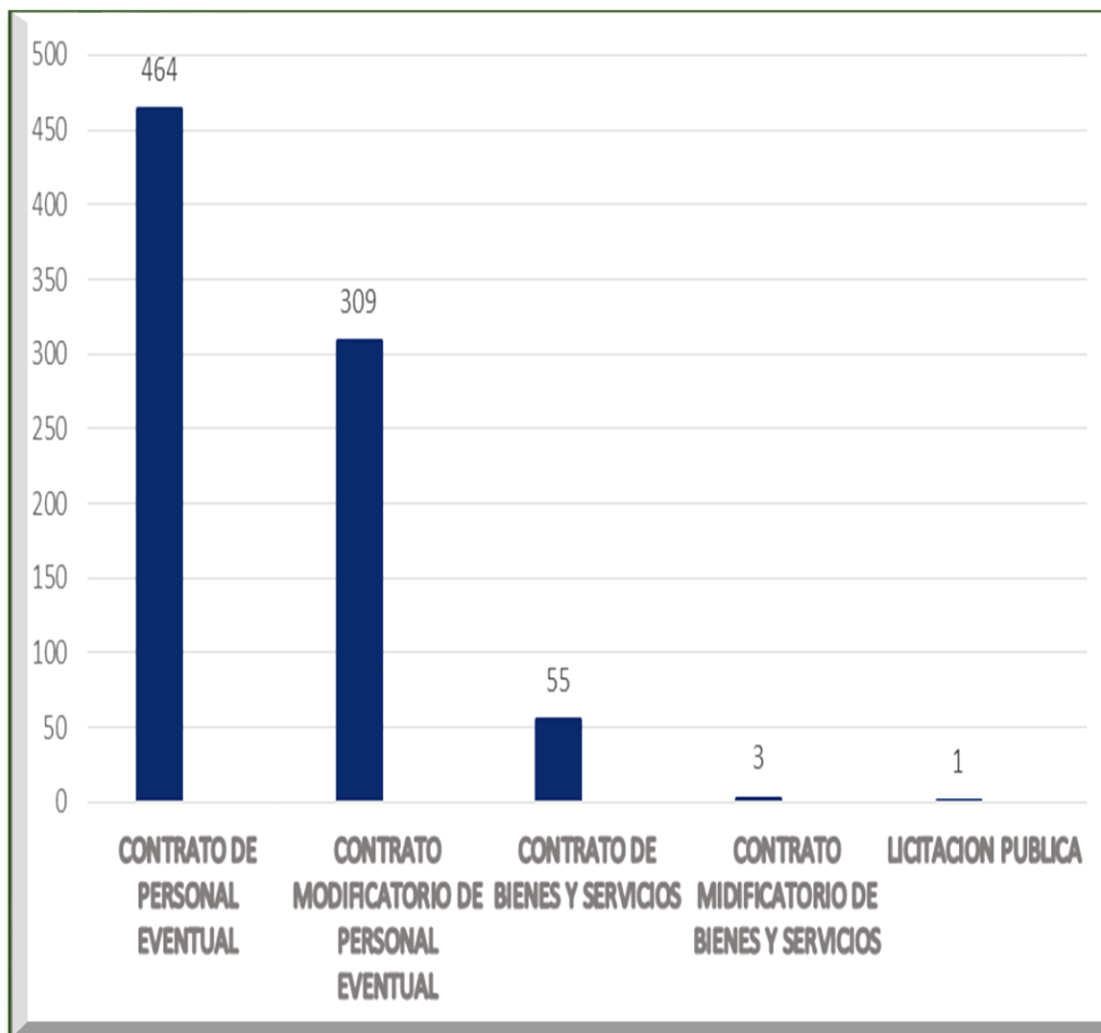
ATENCION DE ACCIONES JUDICIALES Y ADMINISTRATIVAS

ELABORACION DE RESOLUCIONES ADMINISTRATIVAS, CONTRATOS Y APROBACION DE PROYECTOS DE CONVEVIO

SUPERVISAR A LAS UNIDADES DE LAS 23 ÁREAS PROTEGIDAS

REALIZAR FUNCIONES LEGALES DEL SERNAP QUE SE REQUIERAN

I. ADMINISTRATIVO



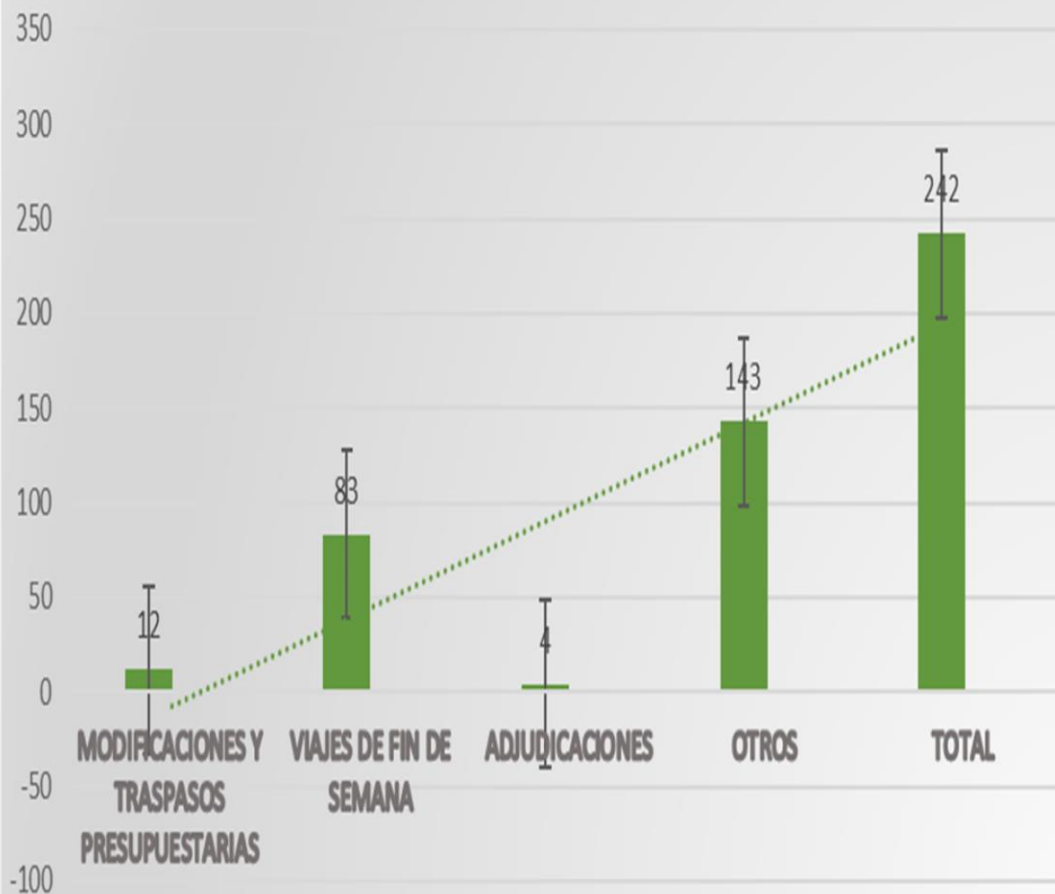
**CONTRATOS SUSCRITOS DE
PERSONAL EVENTUAL,
CONSULTORÍAS DE SERVICIOS
U OTROS, QUE SE
ENCUENTRAN BAJO SU
CUSTODIA Y ARCHIVO DE
CONTRATACIONES EN ORDEN
Y CORRELATIVO
DE 02 DE ENERO A DICIEMBRE
DE 2024 = TOTAL 832**

I. ADMINISTRATIVO

RESOLUCIONES
ADMINISTRATIVAS EN
PROCESO DE
CONTRATACIÓN
ADJUDICACIONES Y
OTROS QUE FUERON
EMITIDOS.
DE 02 DE ENERO A
DICIEMBRE DE 2024 =
TOTAL 242

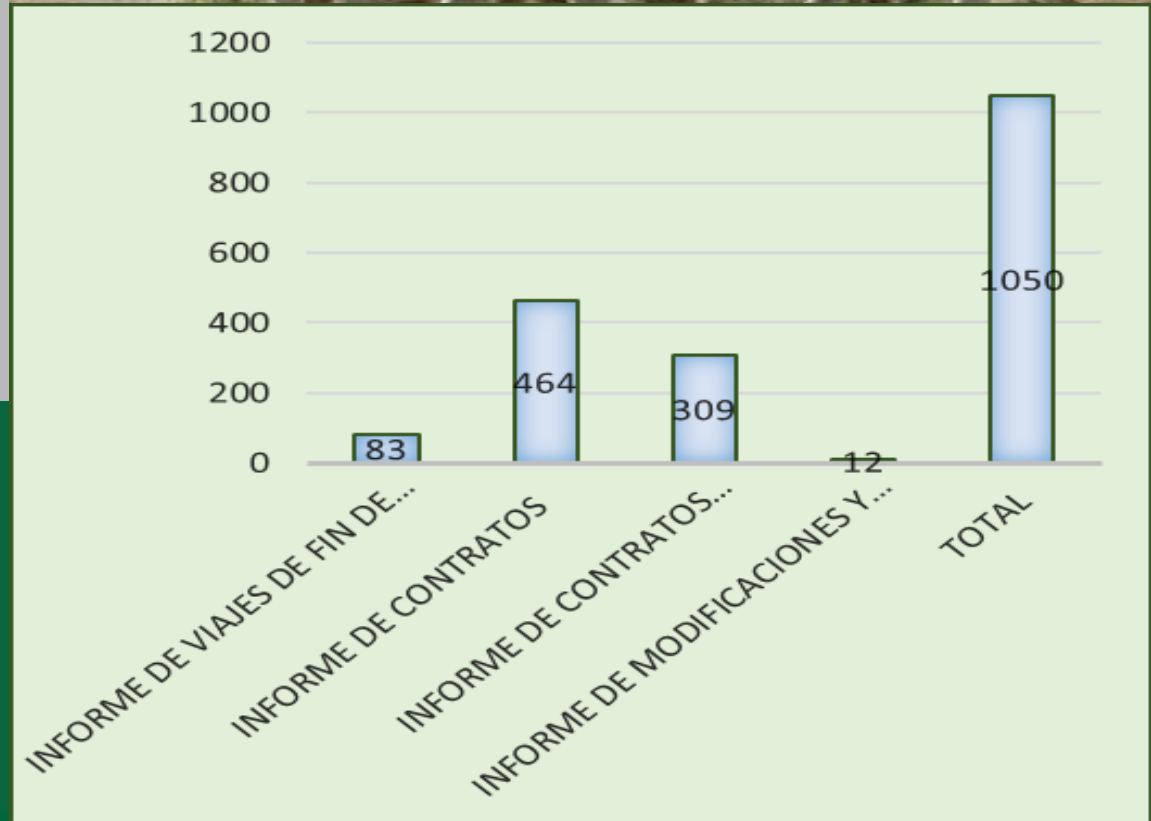
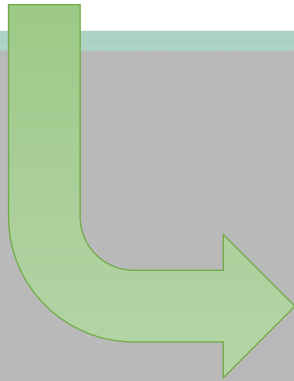


RESOLUCIONES ADMINISTRATIVAS 02 DE ENERO A DICIEMBRE DE 2024



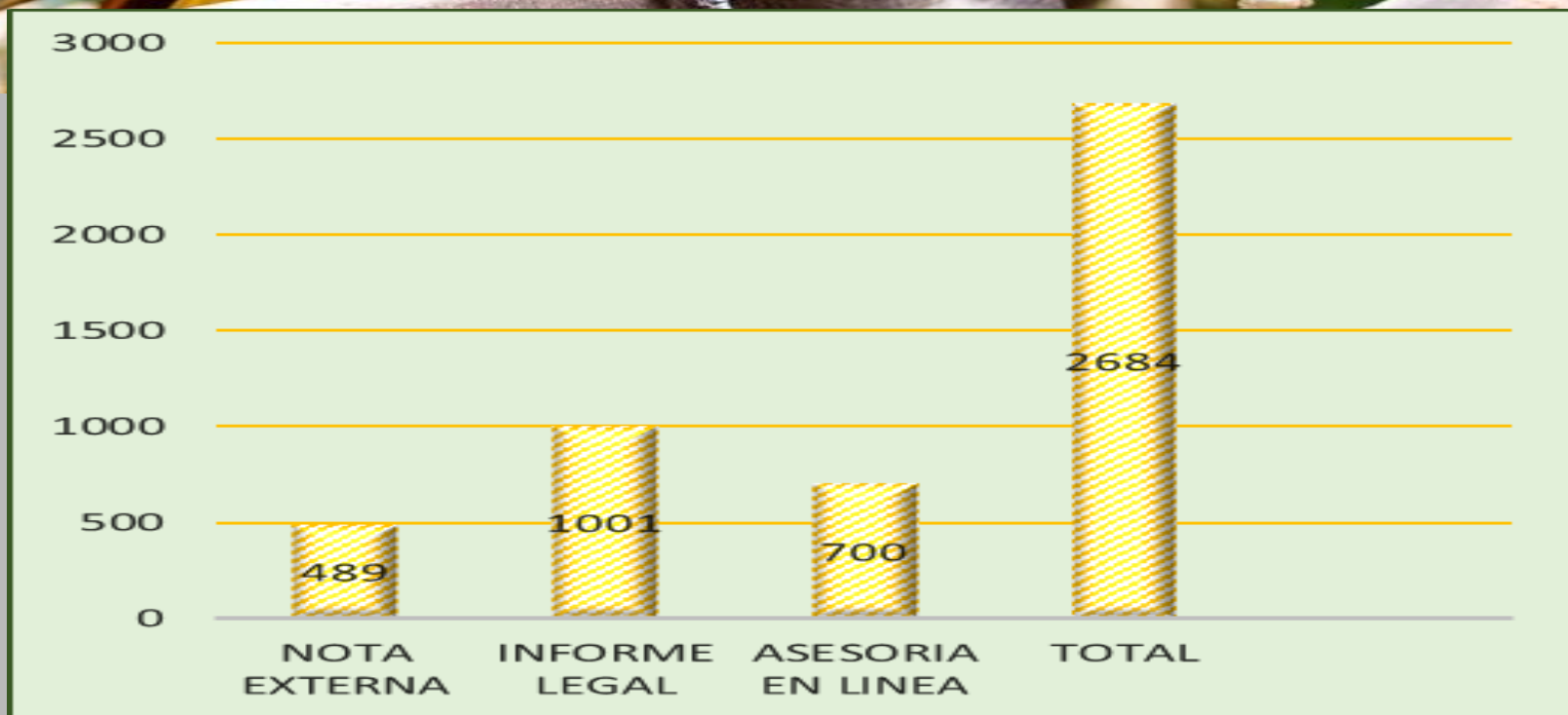
I. ADMINISTRATIVO

INFORMES Y CRITERIO JURIDICO ADMINISTRATIVO



AMBIENTELEGAL
ASESORIA JURIDICA AMBIENTAL

TRAMITES LEGALES EN GENERAL DE 02 DE ENERO A DICEIMBRE DE 2024



I. ADMINISTRATIVO



**UNA RESOLUCION DE
RESPONSABILIDAD
ADMINISTRATIVA**

**PROCESOS
SUMARIOS
POR INFRACCIONES
ADMINISTRATIVAS**

**CUATRO
RESOLUCIONES DE
RESPONSABILIDAD
ADMINISTRATIVA**

**UNA RESOLUCION
CON ACCION DE
AMPARO
CONSTITUCIONAL**



I. ADMINISTRATIVO



PROYECTO DE CONVENIOS 2 DE ENERO A 11 DE DICIEMBRE DE 2024

PROYECTO DE
CONVENIO
FIRMADOS 37
Y ADENDA 2
TOTAL = 39

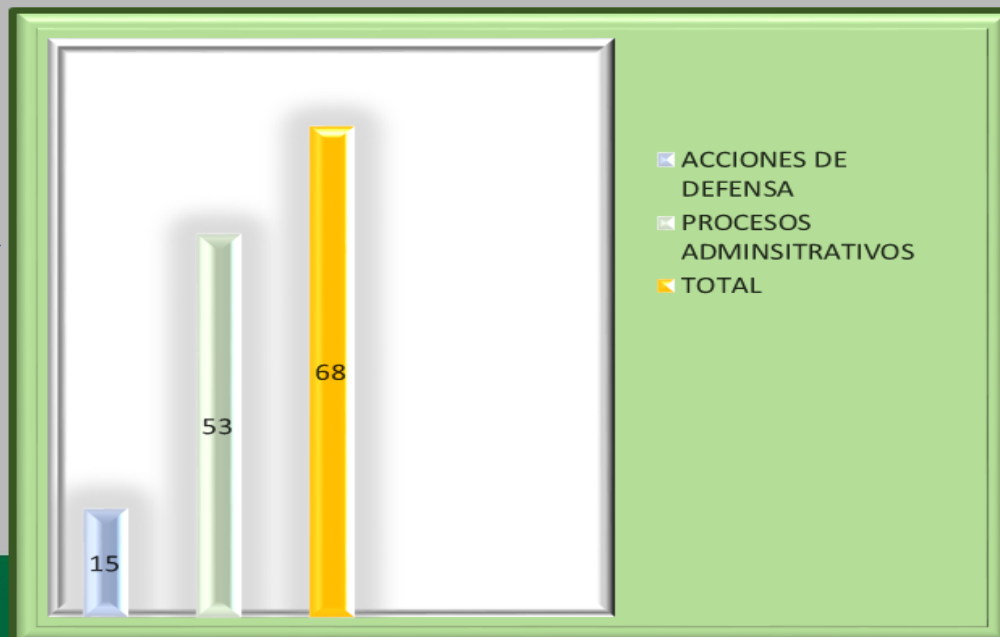





PROCESOS EN ESTRADOS
JUDICIALES
TOTAL = 66



ACCIONES DE
DEFENSA, Y PROCESOS
ADMINISTRATIVOS
TOTAL = 68



ACCIONES PARA LA REDUCCIÓN DEL IMPACTO DE LA MINERÍA E INFRAESTRUCTURA EN EL PARQUE NACIONAL Y ÁREA NATURAL DE MANEJO INTEGRADO MADIDI - PN ANMI MADIDI

- ▶ Se implementó el "Plan de Intervención y Defensa Legal contra la Minería Ilegal en el PN ANMI Madidi 2024-2025", aprobado mediante Resolución Administrativa N° 146/2024.
- ▶ Elaboración de documentos técnicos esenciales, incluyendo mapas de afectación multitemporal y coordenadas georreferenciadas de áreas impactada para acciones judiciales.
- ▶ Presentación de una acción ambiental preventiva en la jurisdicción agroambiental - Rio Tuichi



ACCIONES PARA LA REDUCCIÓN DEL IMPACTO DE LA MINERÍA E INFRAESTRUCTURA EN EL ÁREA NATURAL DE MANEJO INTEGRADO NACIONAL APOLOBAMBA - ANMIN APOLOBAMBA



- **Presentación de una acción ambiental preventiva en la jurisdicción agroambiental – Rio Ñecos**
- **Se proyectaron 12 Resoluciones Administrativas de anulación de Certificados de Compatibilidad de Uso (CCU) en áreas afectadas.**



JUDICIALES Y
ADMINISTRATIVO

ACCION DE INTERVENCION ANMI COTAPATA 05 DE MARZO DE 2024

ADMINISTRATIVA



PENAL



Dirección Jurisca del Servicio Nacional de Áreas Protegidas en atención a solicitud del Parque nacional y área natural de manejo integrado Cotapata, procedió a realizar análisis jurídico, llevando acabo en coordinación un proceso administrativo interno y proceso penal, concluyendo en la intervención del PN ANMI COTAPATA, con el Ministerio Publico e instituciones del Estado





GRACIAS POR SU ATENCION

Servicio Nacional de Áreas Protegidas - SERNAP
Zona Sopocachi, Francisco Bedregal 2904 y Víctor Sanjinés,
La Paz – Bolivia.
Teléfonos: (+591) 2426304

www.sernap.gob.bo



Rendición Pública de Cuentas Final – 2024

Unidad de Auditoría Interna

En el marco de la Ley No.1178, de Administración Y Control Gubernamentales (SAFCO) del 20 de julio de 1990, en los Artículos 13, 14 y 15 se establecen las tareas de las Unidades de Auditoría Interna:

El Control Gubernamental se aplicará sobre el funcionamiento de los sistemas de administración de los recursos públicos y estará integrado por:

- a) El Sistema de Control Interno
- b) El Sistema de Control Externo Posterior

El control interno posterior será practicado:


- a) Por los responsables superiores, respecto de los resultados alcanzados por las operaciones y actividades bajo su directa competencia; y
- b) Por la Unidad de Auditoria Interna.**

La Auditoria Interna se practicará por una unidad especializada de la propia entidad.

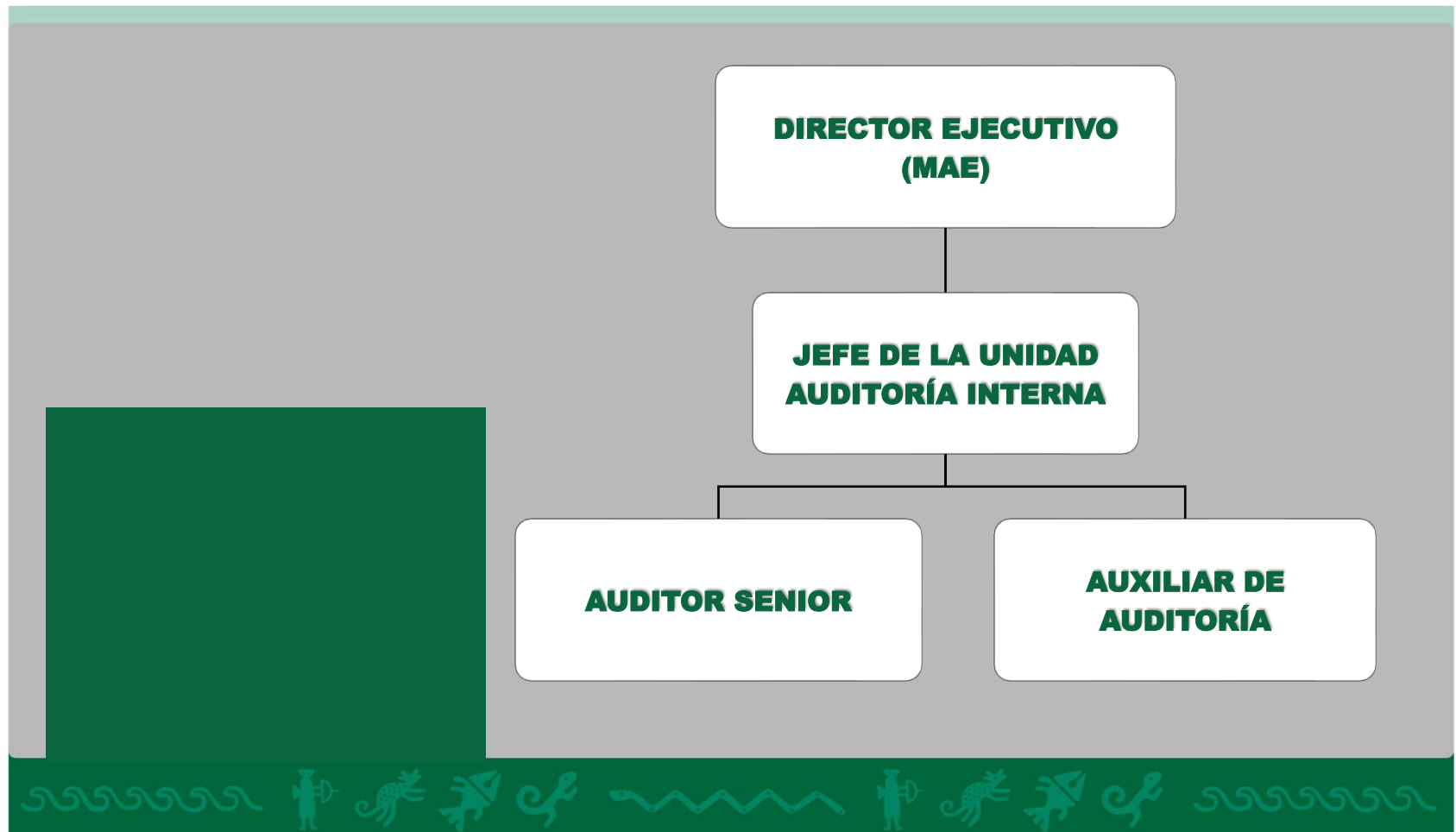
Realizará las siguientes actividades en forma separada, combinada o integral:

- Evaluar el grado de cumplimiento y eficacia de los sistemas de administración y de los instrumentos de control interno,
- Determinar la confiabilidad de los registros y estados financieros;
- Analizar los resultados y la eficiencia de las operaciones.

La Unidad de Auditoría Interna no participará en ninguna otra operación ni actividad administrativa y dependerá de la Máxima Autoridad Ejecutiva de la Entidad



ORGANIZACIONAL - UNIDAD DE AUDITORÍA INTERNA



DETALLE DE AUDITORÍAS PROGRAMADAS E INDICADORES DE RENDIMIENTO

Nº	Actividades	Informe		Tipo Indicios de Responsabilidad	Estado del Examen	Remisión a CGE		INDICADOR EFICACIA (Logro)	TIEMPO ①		INDICADOR EFICIENCIA (Tiempo)		
		Nº	Fecha			Nota	Fecha		Programado	Ejecutado			
EXAMEN DE CONFIABILIDAD													
1	Informe de Auditoría sobre el Examen de Confiabilidad de Estados Financieros y las Deficiencias de Control Interno del Servicio Nacional de Áreas Protegidas - SERNAP, al 31 de diciembre de 2023	SERNAP IAI-CONF N° 03/2023	28/02/2024	-	Concluido	Remitido a la MAE NI/IAI N° 0003/2024 -01724	28/02/2024	1	55	55	100%	Cumplido	
	Informe de Confiabilidad de los Registros y las Deficiencias de control Interno del Servicio Nacional de Áreas Protegidas - SERNAP AL 31 de diciembre de 2023.	SERNAP IAI-CONF N° 01/2024	15/01/2024	-	Concluido	Remitido a la MAE NI/IAI N° 0002/2024 - SER-NAP/2024-00233	15/01/2024	1	80	80	100%	Cumplido	
2	Auditoría de confiabilidad de los registros (ejecución presupuestaria de ingresos y egresos) y estados financieros (estados complementarios) gestión 2024 del SERNAP.	INF/IAI N°0001/2025 - SERNAP/2025-00503	15/01/2025	-	Concluido	NI/IAI N°0002/2025	15/01/2025	1	127	127	100%	Cumplido	
AUDITORÍAS OPERACIONAL													
3	Un informe de Auditoría Operacional al proceso de protección, aprovechamiento, consolidación en aplicación del Plan de Manejo aprobado con Resolución Ministerial para el Área Protegida	SERNAP IAI-OPER N° 01/2024	30/12/2024	-	Concluido	Remitido a la CGE CAR/IAI N° 09/2024 Remitido a la MAE NI/IAI N° 0068/2024 - SER-NAP/2024-13867	30/12/2024	1	75	75	100%	Cumplido	
AUDITORÍA DE CUMPLIMIENTO													
4	Informe de Auditoría de cumplimiento a la administración de Activos Fijos asignados a la Reserva Nacional de Flora y Fauna TARIQUIA del Servicio Nacional de Áreas Protegidas - SERNAP al 31 de diciembre de 2023.	SERNAP IAI-CUMP N° 10/2024	30/12/2024	③	②	Remitido a la CGE CAR/IAI N° 01/2024 Remitido a la MAE NI/IAI N° 0023/2024 - SER-NAP/2024-12464	30/12/2024	1	75	75	100%	Cumplido	
RELEVAMIENTOS DE INFORMACIÓN ESPECIFICA													
5	Relevamiento de información del Parque Nacional y Área de Natural de Manejo Integrado Madidi del Servicio Nacional de Áreas Protegidas-SERNAP	SERNAP IAI-REL N° 01/2024.	28/06/2024	-	Concluido	Remitido a la MAE CAR/IAI N° 0004/2024 SERNAP /2024 - 06306	28/06/2024	1	25	25	100%	Cumplido	
6	Relevamiento de información Reserva Nacional de Vida Silvestre Amazónica Manuripi del Servicio Nacional de Áreas Protegidas-SERNAP	SERNAP IAI-REL N° 02/2024	28/06/2024	-	Concluido	Remitido a la MAE CAR/IAI N° 0004/2024 SERNAP /2024 - 06306	28/06/2024	1					
7	Relevamiento de información del Parque Nacional y área Natural de Manejo Integrado Otquis del Servicio Nacional de Áreas Protegidas-SERNAP	SERNAP IAI-REL N° 03/2024	28/06/2024	-	Concluido	Remitido a la MAE CAR/IAI N° 0004/2024 SERNAP /2024 - 06306	28/06/2024	1					
8	Relevamiento de información del Parque Nacional Isiboro Secure Tipnis del Servicio Nacional de Áreas Protegidas-SERNAP	SERNAP IAI-REL N° 04/2024	28/06/2024	-	Concluido	Remitido a la MAE CAR/IAI N° 0004/2024 SERNAP /2024 - 06306	28/06/2024	1					
SEGUIMIENTOS DE AUDITORÍA													
9	Segundo seguimiento de cumplimiento de las recomendaciones formuladas en el informe de Confiabilidad de Registro de Operaciones y Presentación de la Información Financiera del Servicio Nacional de Áreas Protegidas-SERNAP, al 31 de Diciembre de 2021. MMAyA/IAI/INF/N° 003/2022 SERNAP IAI-CONF/N° 003/2022	Informe de seguimiento IAI-SEG/N° 001/2024	31/07/2024	-	Concluido	Remitido a la MAE NI/IAI N° 0042/2024 - 07577	31/07/2024	1	20	20	100%	Cumplido	
10	Primer Seguimiento a las recomendaciones formuladas en el informe de Confiabilidad de Registro y Estados Complementarios al 31 de Diciembre de 2022 del Servicio Nacional de Áreas Protegidas-SERNAP. SERNAP IAI-CONF N° 01/2023	Informe de seguimiento IAI-SEG/N° 002/2024	31/07/2024	-	Concluido	Remitido a la MAE NI/IAI N° 0039/2024-SERNAP -07491	31/07/2024	1	25	25	100%	Cumplido	
11	Primer Seguimiento a las recomendaciones formuladas en el informe SERNAP IAI-ESP/N° 014/2022 de Auditoría de Cumplimiento a la Administración de Activos Fijos Asignados al Área PN-ANMI Madidi del Servicio Nacional de Áreas Protegidas-SERNAP al 31 de Diciembre de 2022	Informe de seguimiento IAI-SEG/N° 003/2024	31/07/2024	-	Concluido	Remitido a la MAE NI/IAI N° 0040/2024-SER-NAP/2024-07557	31/07/2024	1	21	21	100%	Cumplido	



DETALLE DE AUDITORÍAS NO PROGRAMADAS

Nº	Actividades	Tiempo Ejecutado	Solicitud del examen		Estado del Examen	Nº de Informe	Fecha de conclusión	Tipo de Indicios de Responsabilidad	Remisión a CGE	
			Nº de Nota	Fecha de recepción UAI					Nota	Fecha
1	Relevamiento de Información Específica sobre "El Convenio Especifico de Cooperación Interinstitucional para la Producción de Miel suscrito entre El Servicio Nacional de Áreas Protegidas – SERNAP a favor del (PN-ANMI SERRANIA AGUARAGUE) y la Empresa Boliviana de Alimentos y Derivados – EBA	20	En cumplimiento a la nota NI/DE Nº 0037/2024 - SERNAP/2024-02728	25/03/2024	Concluido	Informe de Relevamiento INF/UAI Nº 0011/2024	22/05/2024	Ninguno	Remitido a la MAE INF/UAI Nº 0011/2024	23/05/2024
2	Informe Preliminar de la auditoria de cumplimiento de pagos realizados por desvinculación	20	En cumplimiento a Instructivo INS/DE Nº 0014/2024 – SERNAP/2024-04848	22/05/2024	Concluido	Informe Preliminar INF/UAI Nº 0014/2024- SERNAP/2024-06209	26/06/2024	Civil	-	-





Servicio Nacional de Áreas Protegidas - SERNAP
Zona Sopocachi, Francisco Bedregal 2904 y Víctor Sanjinés,
La Paz – Bolivia.
Teléfonos: (+591) 2426304

www.sernap.gob.bo